



Ofício n. 263/2016 -CMM

Maringá, 13 de outubro de 2016.

Senhor Prefeito,

Utilizamos-nos do presente para solicitar a especial gentileza de Vossa Excelência a fim de providenciar o envio a esta Casa de Leis das listas de presença, atas ou outros documentos comprobatórios da realização das Assembléias de Planejamento e Gestão Territorial, que devem ser realizadas como requisito para a elaboração da Lei Orçamentária Anual para o exercício financeiro de 2017, enviada a esta Casa de Leis por meio da Mensagem n. 78/2016, cadastrada para tramitação como Projeto de Lei n. 14.003/2016.

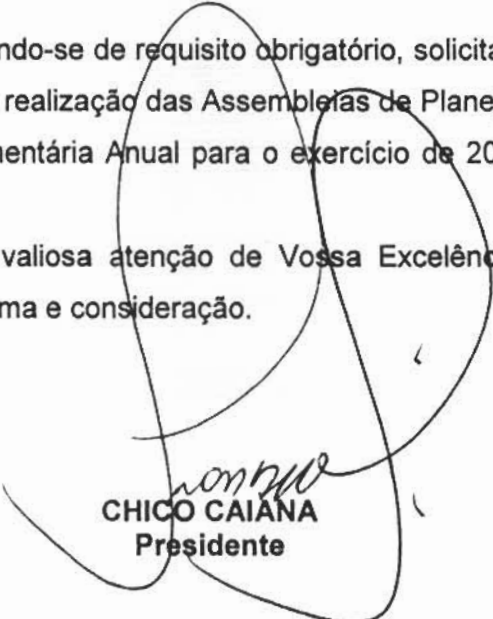
Nos termos do artigo 105, parágrafo único da Lei Orgânica do Município, será garantida a participação da comunidade nas etapas de elaboração, definição e acompanhamento da execução plurianual, de diretrizes orçamentárias e do orçamento anual.

Além disso, prevê o artigo 190, inciso I, do Plano Diretor do Município de Maringá que, dentre outras, as Assembléias de Planejamento e Gestão Territorial terão como atribuições discutir as propostas do Orçamento Anual, como condição obrigatória para sua aprovação pela Câmara Municipal.

Dessa forma, tratando-se de requisito obrigatório, solicitamos o envio dos documentos aptos à comprovação da realização das Assembléias de Planejamento cujo objeto de debate tenha sido a Lei Orçamentária Anual para o exercício de 2017, a fim de que a matéria possa tramitar validamente.

Contando com a valiosa atenção de Vossa Excelência, desde já agradecemos, renovando os votos de estima e consideração.

Atenciosamente.


CHICO CAIANA
Presidente

Ao Excelentíssimo Senhor
CARLOS ROBERTO PUPIN
Prefeito Municipal
Maringá-PR
JTRS


Ofício nº 2897/2016-GAPRE

Maringá, 26 de outubro de 2016.

Senhor Presidente,

Em atenção ao Ofício nº 263/2016-CMM, mediante o qual solicita as listas de presença, atas ou outros documentos comprobatórios da realização das Assembleias de Planejamento e Gestão Territorial, que devem ser realizadas como requisito para a elaboração da Lei Orçamentária Anual para o exercício financeiro de 2017, anexamos a documentação solicitada.

Atenciosamente,


Luiz Carlos Manzato
Chefe de Gabinete

À Sua Excelência o Senhor
FRANCISCO GOMES DOS SANTOS
Presidente da Câmara Municipal de Maringá
Nesta



PORTARIA Nº 001, de 24 de agosto de 2016.

Convoca as Assembleias de Planejamento e Gestão Territorial a fim de consultar a população das unidades territoriais de Planejamento para discutir a Lei Orçamentária Anual – LOA (exercício 2017).

O CONSELHO MUNICIPAL DE PLANEJAMENTO E GESTÃO TERRITORIAL, no uso de suas atribuições que lhe confere os artigos 179, inciso XI e 189, da Lei Complementar 632/2006,

CONVOCA:

Art. 1º O Conselho Municipal de Planejamento e Gestão Territorial – CMPGT convoca as Assembleias de Planejamento e Gestão Territorial - APGTs, conforme Anexo, a fim de discutir a Lei Orçamentária Anual – LOA, referente ao exercício 2017, conforme preconiza o art. 189, da LC 632/2006.

Art. 2º A Assembleia ocorrerá em reunião aberta a ser realizada no dia 27 de setembro 2016, às 18 horas, no Auditório Hélio Moreira, localizado na Praça Renato Celidônio, anexo a Prefeitura do Município de Maringá, sob a Coordenação da Secretaria Municipal de Fazenda.

Art. 3º Esta Portaria entra em vigor na data de sua publicação, revogam-se as disposições em contrário.

Paço Municipal “Sílvio Magalhães Barros”, 24 de agosto de 2016.


Roberto Petrucci Júnior

Presidente do Conselho Municipal de Planejamento e Gestão Territorial

ANEXO
Descrição dos Bairros por Região

Região	Denominação das zonas fiscais	Zona	Nome
1	ZONA 01, ZONA 02, ZONA 03, ZONA 04, ZONA 05, ZONA 07, ZONA 09, ZONA 10, ZONA 14, ZONA 50	1	ZONA 01
		2	PARQUE RESIDENCIAL ANCHIETA
		2	ZONA 02
		3	ZONA 03
		4	CONDOMÍNIO RESIDENCIAL CEU AZUL - (G.P.M. LT 268 C)
		4	ZONA 04
		5	CONJUNTO HAB.ITAMARATY
		5	ZONA 05
		5	ZONA 05 - AMPLIAÇÃO
		7	JARDIM ACEMA
		7	JARDIM CAROLINA
		7	JARDIM CASTOR
		7	JARDIM IPIRANGA
		7	JARDIM UNIVERSITÁRIO
		7	LOTEAMENTO ALTO DA BOA VISTA
		7	RESIDENCIAL MORESCHI
		7	ZONA 07
		9	ZONA ARMAZÉM - ZONA 09
		10	ZONA INDUSTRIAL
		14	JARDIM CANADÁ
		14	JARDIM CANADA 2ª PARTE
		14	LOTEAMENTO MAREGA
		14	Sub.Lt. 29 (GLEBA PATR. MARINGÁ) - JARDIM MONTE BELO
		14	VILA PROGRESSO
		50	ZONA CENTRAL
TOTAL DE 25 BAIRROS			
2	ZONA 23, ZONA 36, ZONA 37	23	VILA MORANGUEIRA
		23	VILA MORANGUEIRA AMPLIAÇÃO
		36	BOM JARDIM
		36	CONJUNTO HAB. REQUIÃO I - 1ª PARTE
		36	CONJUNTO HAB. REQUIÃO I - 2ª PARTE
		36	CONJUNTO HAB. REQUIÃO I - 3ª PARTE
		36	CONJUNTO HAB. REQUIÃO I - 4ª PARTE
		36	CONJUNTO HABITACIONAL ITATIAIA
		36	CONJUNTO RESIDENCIAL GOV.PARIGOT DE SOUZA
		36	CONJUNTO RESIDENCIAL GUAIAPO
		36	CONJUNTO RESIDENCIAL KARINA (LOTEAMENTO LIBERDADE II PARTE)
		36	FATOR IMÓVEIS
		36	JARDIM AMÉRICA
		36	JARDIM ATLANTA
		36	JARDIM DA GLÓRIA
36	JARDIM NOVA AMÉRICA		

ANEXO
Descrição dos Bairros por Região

Região	Denominação das zonas fiscais	Zona	Nome		
2	ZONA 23, ZONA 36, ZONA 37	36	JARDIM PAULISTA - (GLEBA RIBEIRÃO SARANDI LT 268/1)		
		36	JARDIM PAULISTA 2		
		36	JARDIM PAULISTA 3		
		36	LOTEAMENTO LIBERDADE I PARTE		
		36	LOTEAMENTO LIBERDADE II PARTE		
		36	LOTEAMENTO LIBERDADE III PARTE		
		36	LOTEAMENTO LIBERDADE IV PARTE		
		36	PARQUE INDUSTRIAL I		
		36	PARQUE INDUSTRIAL II		
		36	PARQUE RESIDENCIAL IBIRAPUERA		
		36	PARQUE RESIDENCIAL REGENTE		
		37	CHÁCARA MORANGUEIRA		
		37	CONDOMÍNIO HORIZONTAL DAS ACÁCIAS (LT 92/16-93/14A/92/)		
		37	CONJUNTO HABITACIONAL LÉA LEAL		
		37	CONJUNTO JOÃO DE BARRO CHAMPAGNAT		
		37	CONJUNTO RESIDENCIAL BRANCA DE JESUS CAMARGO VIEIRA - RECORD		
		37	CONJUNTO RESIDENCIAL JOÃO DE BARRO ITAPARICA		
		37	CONJUNTO RESIDENCIAL PAULINO CARLOS FILHO		
		37	JARDIM CAMPOS ELISEOS		
		37	JARDIM COLINA VERDE		
		37	JARDIM COLINA VERDE II		
		37	JARDIM DOURADO		
		37	JARDIM NOVO OÁSIS		
		37	JARDIM OÁSIS		
		37	JARDIM PINHEIROS		
		37	JARDIM PINHEIROS II		
		37	JARDIM PINHEIROS III		
		37	JARDIM SANTA ALICE		
		37	JARDIM TUPINAMBÁ		
		37	JARDIM VIRGÍNIA		
		37	LOTEAMENTO BATEL		
		37	LOTEAMENTO GRAJAÚ		
		37	LOTEAMENTO JARDIM PIATÁ		
		37	PARQUE RES.PATRÍCIA		
		37	PARQUE RES.TUIUTI		
		37	Sub LT 87A/1/1 (RIB. MORANGUEIRO) CONJ. RES. VILLAGE BLUE		
		37	Sub. Lt. 87A/1 (GLEBA RIB. MORANGUEIRO)		
		37	Sub. Lt. 87A (GLEBA RIB. MORANGUEIRO) - JARDIM SÃO FRANCISCO		
		37	SUBDIVISAO LT 87 B GBA RIB. MORANGUEIRO		
		TOTAL DE 55 BAIRROS			

ANEXO
Descrição dos Bairros por Região

Região	Denominação das zonas fiscais	Zona	Nome
3	ZONA 11, ZONA 24, ZONA 29, ZONA 30, ZONA 31, ZONA 46, RURAL SETOR 3 - Parte Zona 16, RURAL SETOR 10 - Parte Zona 16, RURAL SETOR 11 - Parte Zona 16, RURAL SETOR 2, RURAL SETOR 4, RURAL SETOR 5, RURAL SETOR 6, RURAL SETOR 7, RURAL SETOR 13	11	VILA ESPERANCA I PARTE
		11	VILA SANTO ANTONIO
		16	JARDIM DIAMANTE
		16	JARDIM ORIENTAL
		16	SUB LT 150e150A GLEBA RIB. MGA - COND. PORTAL DAS TORRES
		16	Sub Lt. 149 Gleba Ribeirão Maringá - CONDOMÍNIO ANA ROSA
		16	Sub Lt. 150B Gleba Rib. Maringá - CONDOMÍNIO CIDADE CAMPO
		16	Sub. Lt 145 (GLEBA RIB. MARINGA) - RECANTO KAKOGAWA
		24	JARDIM ALVORADA I PARTE
		24	JARDIM ALVORADA II PARTE
		29	CONDOMÍNIO RESIDENCIAL JARDIM IMPERIAL (LT L39 N/1)
		29	JARDIM IMPERIAL
		29	JARDIM IMPERIAL II
		29	PARQUE RES.CIDADE NOVA
		29	Sub Lt. 139 M-1 (GLEBA RIB. MARINGA) - CIDADE JARDIM
		29	Sub. Lt. 139F/139F/13A2 (GLEBA RIB. MARINGÁ) - JARDIM DO SOL
		29	Sub. Lt.139 L. (GLEBA RIB. MARINGA) - VILA NEVADA
		29	VILA ESPERANÇA II PARTE
		29	VILA ESPERANÇA III PARTE
		30	CONJUNTO HABITACIONAL HERMAN MORAES DE BARROS - MIOSÓTIS
		30	JARDIM VITÓRIA
		30	PARQUE DAS BANDEIRAS
		30	PARQUE DAS PALMEIRAS
		30	PARQUE RES.QUEBEC
		30	RESIDENCIAL COPACABANA
		30	Sub. Lt. 144 - A (GLEBA RIB. MARINGÁ) - COPACABANA II
		31	JARDIM DIAS
		31	JARDIM DIAS I
		31	JARDIM DIAS II
		31	JARDIM KAKOGAWA
		31	JARDIM LICCE
		31	JARDIM TÓQUIO
		31	PARQUE AVENIDA
31	PARQUE GREVÍLEAS III PARTE		
31	PARQUE GREVÍLEAS I PARTE		
31	PARQUE GREVÍLEAS II PARTE		
31	PARQUE RESIDENCIAL ELDORADO		

ANEXO
Descrição dos Bairros por Região

Região	Denominação das zonas fiscais	Zona	Nome
3	ZONA 11, ZONA 24, ZONA 29, ZONA 30, ZONA 31, ZONA 46, RURAL SETOR 3 - Parte Zona 16, RURAL SETOR 10 - Parte Zona 16, RURAL SETOR 11 - Parte Zona 16, RURAL SETOR 2, RURAL SETOR 4, RURAL SETOR 5, RURAL SETOR 6, RURAL SETOR 7, RURAL SETOR 13	31	Sub Lt 152 (REM), 152-B, 152-B-1, 152-B-2, 152-B-3, 152-B-4, 152-B-5 (GLEBA RIB. MARINGÁ)
		46	CHÁCARAS ALVORADA
		46	CONJUNTO RESIDENCIAL RODOLPHO BERNARDI
		46	JARDIM ANDRADE
		46	JARDIM NOVO ALVORADA
		46	JARDIM SANTA CLARA
		46	LOTEAMENTO EBENEZER
		46	LOTEAMENTO EBENEZER II PARTE
		46	LOTEAMENTO SUMARÉ
		46	Sub. Lt. 10D (GLEBA RIB. MORANGUEIRO) - COND. ANDRADE
		46	Sub. Lt. 7/7/A/7-1 (GBA RIB. MORANGUEIRO) - ALVORADA III
		51	PARQUE INDUSTRIAL DUZENTOS - VENDA 200
		53	COND. RECANTO DOS GUERREIROS - Sub. Lt 174A1-1,2-3-5a8 (RIB. MARINGÁ)
		53	Sub. Lt 16/A-2 (RIB. MORANGUEIRO) CONDOMÍNIO COUNTRY VILLAGE
		53	Sub. Lt 18 (RIB. MORANGUEIRO) CONDOMINIO MONTE ALTO
		53	Sub. Lt 19A (RIB. MORANGUEIRO) CONDOMINIO ITELVINO FENATO
		53	Sub. Lt. 148(Gba. Rib. Maringá) - CONDOMINIO SANTA MARIA
		53	Sub. Lt. 148S1 (Gba. Rib. Maringá) -CONDOMINIO SANTA MARINA
		53	Sub. t. 148 E 1 Gba. Rib. Maringá - CONDOMÍNIO BELA VISTA
		53	Sub. t. 148 E Gba. Rib. Maringá - CONDOMÍNIO BELA VISTA 2
60	JARDINS DE MONET RESIDENCE		
TOTAL DE 58 BAIRROS			
4	ZONA 06, ZONA 19, ZONA 21, ZONA 32-SETOR7/9/10/11, ZONA 40, ZONA 42, ZONA 43, ZONA 44, ZONA 45, ZONA 47, ZONA 48-SETOR1a 6,8,13,14, RURAL SETOR 12 - Parte Zona 32, ZONA 33 IGUATEMI, RURAL IGUATEMI SETOR 1, RURAL SETOR 9 - SÃO DOMINGOS, RURAL SETOR 1	6	CONJUNTO HABITACIONAL PLANALTO
		6	SUB QUADRA 27 DA ZONA 6 - CENTRAL PARK
		6	ZONA 06
		19	CIDADE INDUSTRIAL - G.P.M. LT 164A/165/166/167 e ..
		19	CONJUNTO RESIDENCIAL JOÃO DE BARRO THAÍS
		19	JARDIM CAMPO BELO
		19	JARDIM GUAIRACÁ
		19	JARDIM KOSMOS
		19	JARDIM OLÍMPICO
		19	JARDIM OURO COLA
		19	JARDIM TRÊS LAGOAS
		19	MORADIA ATENAS - (G.P.M. LT 5/6)
		19	MORADIA ATENAS 2ª PARTE
		19	PARQUE HORTÊNCIA II PARTE

ANEXO
Descrição dos Bairros por Região

Região	Denominação das zonas fiscais	Zona	Nome
4	ZONA 06, ZONA 19, ZONA 21, ZONA 32-SETOR7/9/10/11, ZONA 40, ZONA 42, ZONA 43, ZONA 44, ZONA 45, ZONA 47, ZONA 48-SETOR1a 6,8,13,14, RURAL SETOR 12 - Parte Zona 32, ZONA 33 IGUATEMI, RURAL IGUATEMI SETOR 1, RURAL SETOR 9 - SÃO DOMINGOS, RURAL SETOR 1	19	PARQUE RES. ANDRÉA
		19	Sub.Lt. 60 A 1 (GLEBA PATR. MARINGA) - JARDIM CONTINENTAL
		19	Subdivisão lote 58-1 e... CJ HAB MAURILIO CORREIA PINHO
		21	CONDOMÍNIO RESIDENCIAL CIDADE UNIVERSITÁRIA I
		21	JARDIM LOS ANGELES
		21	JARDIM LUCIANÓPOLIS
		21	JARDIM MANDACARU
		21	JARDIM MARAVILHA
		21	JARDIM MONTE CARLO
		21	JARDIM SÃO JORGE
		21	JARDIM SEMINÁRIO
		21	NUCLEO SOCIAL PAPA JOÃO XXIII
		21	SUB LT 31/32
		21	SUB LT 34 -GLEBA PATR. MARINGA - CIDADE UNIVERSITÁRIA
		21	VILA SANTA ISABEL
		21	VILA VARDELINA
		29	JARDIM IMPERIAL
		32	JARDIM IMPÉRIO DO SOL - (G.R.M. LT 122)
		32	JARDIM MONTE REI
		32	JARDIM PARIS
		32	JARDIM PARIS II
		33	CASAS DA USINA SANTA TEREZINHA
		33	CONJUNTO HABITACIONAL ALBINO MENEGUETTI
		33	CONJUNTO HABITACIONAL IGUATEMI - (CAPELINHA)
		33	CONJUNTO RESIDENCIAL DONA ANGELINA
		33	CONJUNTO SANTA TEREZINHA
		33	CONUNTO RES. JOAO PAULO I
		33	DISTRITO IGUATEMI
		33	JARDIM BELO HORIZONTE
		33	JARDIM MARAJOARA
		33	JARDIM PRIMAVERA
		33	JARDIM SÃO PEDRO
		33	SUB LOTE 107
		33	SUB LOTE 205
		33	SUB LOTE 206/207
		33	SUB LOTE 34 e 35
		33	Sub. Lt. 174 (Gleba Part. Iguatemi) CONDOMÍNIO SOLO RICO
		40	CONDOMÍNIO AZALÉIA PARK
		40	CONDOMÍNIO HORIZONTAL PARRESH (LT 392 E 398)
		40	CONDOMÍNIO RESIDENCIAL HORTO FLORESTAL
40	CONDOMÍNIO RESIDENCIAL KARRAPICHO (LT 390)		
40	CONDOMÍNIO RESIDENCIAL VILLA PARADISO		

ANEXO
Descrição dos Bairros por Região

Região	Denominação das zonas fiscais	Zona	Nome
4	ZONA 06, ZONA 19, ZONA 21, ZONA 32-SETOR7/9/10/11, ZONA 40, ZONA 42, ZONA 43, ZONA 44, ZONA 45, ZONA 47, ZONA 48-SETOR1a 6,8,13,14, RURAL SETOR 12 - Parte Zona 32, ZONA 33 IGUATEMI, RURAL IGUATEMI SETOR 1, RURAL SETOR 9 - SÃO DOMINGOS, RURAL SETOR 1	40	CONDOMÍNIO RESIDENCIAL VINHEDO
		40	JARDIM GABRIELLA
		40	JARDIM GUAPORÉ
		40	JARDIM PARQUE HORTO
		40	JARDIM SAN REMO
		40	LOTEAMENTO RESIDENCIAL BIM
		40	PARQUE RESIDENCIAL RIO BRANCO
		40	RESIDENCIAL MAANAIM
		41	JARDIM IVMAR
		42	PARQUE INDUSTRIAL BANDEIRANTES III PARTE
		43	CHÁCARAS ESTILOS
		43	CONJUNTO HABITACIONAL SANENGE
		43	CONJUNTO RESIDENCIAL GOVERNADOR NEY BRAGA
		43	JARDIM AURORA - G.P.M. LT 83/83A/84/84A
		43	JARDIM CALIFÓRNIA
		43	JARDIM DO CARMO
		43	JARDIM DOS PÁSSAROS
		43	JARDIM EVEREST
		43	JARDIM INDAIÁ
		43	JARDIM MONTREAL
		43	JARDIM SÃO MIGUEL
		43	JARDIM SÃO MIGUEL 2ª PARTE
		43	PARQUE HORTÊNCIA I PARTE
		43	PARQUE INDUSTRIAL BANDEIRANTES I PARTE
		43	PARQUE INDUSTRIAL BANDEIRANTES II PARTE
		43	SUB LOTE 37B
		43	SUB LOTE 49B/1
		43	Sub. Lt. 51 B / 52 (GLEBA PATR. MARINGÁ) - JARDIM SANTA CRUZ
		43	SUBDIVISÃO LOTE 40-GBA.PAT.MGA
		44	CONJUNTO RESIDENCIAL INOCENTE VILA NOVA JR. - BORBA GATO
		44	JARDIM ALZIRA
		44	JARDIM ESPANHA
		44	JARDIM IGUAÇU
		44	JARDIM SANTA ROSA
		44	JARDIM VEREDAS
		44	JARDIM VEREDAS II
		44	JARDIM VERÔNICA
		44	PORTAL DE MARINGÁ
		44	Sub. Lt. 37A5/37C5/37D5-1 (G.R.PINGUIM) - CASAS DA FERROVIA
		45	DISTRITO INDUSTRIAL II
		45	JARDIM NILZA - DISTRITO INDUSTRIAL
		45	LOTEAMENTO FECHADO JEQUITIBÁ EMPRESARIAL
		45	PARQUE DOS CEREALISTAS

ANEXO
Descrição dos Bairros por Região

Região	Denominação das zonas fiscais	Zona	Nome
4	ZONA 06, ZONA 19, ZONA 21, ZONA 32-SETOR7/9/10/11, ZONA 40, ZONA 42, ZONA 43, ZONA 44, ZONA 45, ZONA 47, ZONA 48-SETOR1a 6,8,13,14, RURAL SETOR 12 - Parte Zona 32, ZONA 33 IGUATEMI, RURAL IGUATEMI SETOR 1, RURAL SETOR 9 - SÃO DOMINGOS, RURAL SETOR 1	47	JARDIM DAS ESTAÇÕES
		47	JARDIM INDUSTRIAL
		47	PARQUE INDUSTRIAL MÁRIO BULHÕES DA FONSECA
		47	PARQUE INDUSTRIAL SUL
		47	PARQUE ITAIPÚ I PARTE
		47	PARQUE ITAIPÚ II PARTE
		47	Sub. Lt. 34-B/B-4 (GLEBA RIB. PINGUIM) - CIDADE HANNOVER
		48	CONJUNTO RESIDENCIAL PLANVILLE
		48	JARDIM BRASIL
		48	JARDIM BRASÍLIA - G.R.M. LT 107A/107B
		48	JARDIM IMPERADOR
		48	JARDIM PARIS III - G.R.M. LT 111/112/113
		48	JARDIM PARIS IV
		48	JARDIM PARIS V
		48	JARDIM PARIS VI
		48	JARDIM PETRÓPOLIS
		48	JARDIM PILAR
		48	JARDIM REAL
		48	JARDIM REBOUÇAS
		48	JARDIM SANTA HELENA
		48	JARDIM TROPICAL
		48	PARQUE DAS LARANJEIRAS
		48	PARQUE JARDIM PARAÍZO
48	RESIDENCIAL ÍCARO		
48	Sub Lt. 116B (GBA RIB. MARINGÁ) - CONDOMÍNIO MANDACARÚ		
49	JARDIM SÃO DOMINGOS		
53	CHÁCARAS CENTENÁRIO		
TOTAL DE 184 BAIRROS			
5	ZONA 08, ZONA 12, ZONA 13, ZONA 15, ZONA 17, ZONA 18, ZONA 20, ZONA 22, ZONA 25, ZONA 26, ZONA 27, ZONA 28, ZONA 35, ZONA 38, ZONA 39, RURAL SETOR 8, ZONA 34 FLORIANO, RURAL FLORIANO SETOR 1, RURAL FLORIANO SETOR 2	8	CONDOMÍNIO NASHVILLE RESIDENCE - (G.P.M. LT 446/447)
		8	CONDOMÍNIO PETIT VILLAGE (G.P.M. LT 475/489A)
		8	CONDOMÍNIO RESIDENCIAL CONDADO DOS NOBRES
		8	CONDOMÍNIO RESIDENCIAL DELTAVILLE I (Lt. 450 A)
		8	CONDOMÍNIO RESIDENCIAL DELTAVILLE II (LT. 452)
		8	CONDOMÍNIO RESIDENCIAL PAÇOS D'ARCOS
		8	JARDIM SANTA MÔNICA
		8	JARDIM SANTA RITA
		8	JARDIM VILA RICA
		8	VILA CRISTINO
		8	ZONA 08
		8	ZONA 08 - AMPLIAÇÃO
		12	VILA BOSQUE
		13	VILA CLEOPATRA
		15	VILA NOVA

ANEXO
Descrição dos Bairros por Região

Região	Denominação das zonas fiscais	Zona	Nome
5	ZONA 08, ZONA 12, ZONA 13, ZONA 15, ZONA 17, ZONA 18, ZONA 20, ZONA 22, ZONA 25, ZONA 26, ZONA 27, ZONA 28, ZONA 35, ZONA 38, ZONA 39, RURAL SETOR 8, ZONA 34 FLORIANO, RURAL FLORIANO SETOR 1, RURAL FLORIANO SETOR 2	17	CONDOMÍNIO HORIZONTAL RECANTO DA SERRA (Lt 65-A/2-A-rem)
		17	JARDIM CERRO AZUL
		17	JARDIM ITAPUÃ
		17	JARDIM NOVO HORIZONTE
		17	JARDIM NOVO HORIZONTE III PARTE
		17	JARDIM NOVO HORIZONTE V PARTE
		17	JARDIM SOCIAL
		17	VILA EMÍLIA
		18	CONDOMÍNIO HABITACIONAL GUARARAPES - (JARDIM GUARARAPES)
		18	JARDIM GUARARAPES
		18	Sub. Lt. 560 - (K 120)
		18	VILA CAFELÂNDIA
		18	VILA IPIRANGA
		20	CONDOMÍNIO HOR. PORTAL DE SEGÓVIA (Lt 256/257/258 rem)
		20	CONDOMÍNIO HORIZONTAL PLAZA ESPANHA
		20	CONDOMÍNIO HORIZONTAL PORTAL DE SEVILHA
		20	CONDOMÍNIO HORIZONTAL VALE VERDE
		20	CONDOMÍNIO RESIDENCIAL INGÁ VILLE
		20	CONDOMÍNIO RESIDENCIAL ÁGHATA
		20	CONDOMÍNIO RESIDENCIAL BOUNA VITTA
		20	CONDOMÍNIO RESIDENCIAL MORADA DE FLORENÇA (LT 245 K)
		20	CONDOMÍNIO RESIDENCIAL MORIAH
		20	CONDOMÍNIO RESIDENCIAL PASÁRGADA
		20	CONDOMÍNIO RESIDENCIAL RECANTO II
		20	CONDOMÍNIO RESIDENCIAL SAINT GERMAIN
		20	CONDOMÍNIO RESIDENCIAL VIA CASTELLI (LT 247 A)
		20	CONDOMÍNIO RESIDENCIAL VILA FONTANA
		20	CONDOMÍNIO RESIDENCIAL VILLAGE (LT. 252 B/1)
		20	CONDOMÍNIO VALE DO SOL
		20	CONJUNTO RESIDENCIAL ÂNGELO PLANAS
		20	JARDIM ALAMAR
		20	JARDIM BETTY
		20	JARDIM DAS NAÇÕES
		20	JARDIM HIGIENÓPOLIS
		20	JARDIM ITÁLIA
		20	JARDIM ITÁLIA II
		20	JARDIM LAUDICÉIA
		20	JARDIM SÃO CONRADO
		20	JARDIM UNIVERSO
		20	LOTEAMENTO JARDIM BOTÂNICO
		20	RECANTO DOS MAGNATAS
		20	SUB LOTE 244-B

ANEXO
Descrição dos Bairros por Região

Região	Denominação das zonas fiscais	Zona	Nome
5	ZONA 08, ZONA 12, ZONA 13, ZONA 15, ZONA 17, ZONA 18, ZONA 20, ZONA 22, ZONA 25, ZONA 26, ZONA 27, ZONA 28, ZONA 35, ZONA 38, ZONA 39, RURAL SETOR 8, ZONA 34 FLORIANO, RURAL FLORIANO SETOR 1, RURAL FLORIANO SETOR 2	20	Sub. Lt. 245A (GLEBA PATR. MARINGA) - JARDIM BELA VISTA
		20	Sub. Lt. 245 (GBA PATR. MGA) - CIDADE MONÇÕES - SETOR 08
		22	JARDIM ATAMI
		22	JARDIM SÃO CLEMENTE
		25	CONDOMÍNIO MONT HERMON
		25	CONJUNTO HABITACIONAL HONORATO VECCHI
		25	CONJUNTO HABITACIONAL PION. ODWALDO BUENO NETO
		25	CONJUNTO RESIDENCIAL JOÃO DE BARRO I
		25	JARDIM IPANEMA
		25	JARDIM IPANEMA - CJ RES. CIDADE ALTA
		25	JARDIM SÃO PAULO
		25	NUCLEO HABITACIONAL SANTA FELICIDADE - PROFILURB
		25	PARQUE TARUMÃ
		25	RESIDENCIAL DOLORES DURAN I
		25	RESIDENCIAL DOLORES DURAN II
		25	RESIDENCIAL TARUMÃ
		25	Sub. Lt. 1/12a15 (GLEBA RIB. PINGUIM) - JARDIM PARAISO
		26	JARDIM INTERNORTE
		27	CHÁCARAS ASSAÍ
		27	CHÁCARAS PAULISTA
		27	CONDOMÍNIO HORIZONTAL VILLAGIO BOURBON(it 64/65rem)Pinguim
		27	JARDIM NOVO HORIZONTE II PARTE
		27	JARDIM NOVO HORIZONTE IV PARTE
		27	JARDIM TABAETÉ
		27	LOTEAMENTO MALBEC
		27	SUB LT 436/436A GBA PATR MGA Z 27
		27	SUB LT436B GBA PATR MGA Z 27
		27	Sub. Lt 64 C (GLEBA RIB. PINGUIM) - JARDIM TABAETÉ II
		27	SUBDIVISÃO LT.64C9A/64-C9-10/A
		27	VILA MARUMBY
		28	CONDOMÍNIO RESIDENCIAL QUINTA DA TORRE (G.R.P. LT 63/2A)
		28	CONDOMÍNIO HORIZONTAL EVEREST
		28	CONDOMÍNIO RENAISSANCE
		28	JARDIM ACLIMAÇÃO
		28	JARDIM FREGADOLLI
		28	PARQUE DA GÁVEA
		28	PARQUE LAGOA DOURADA
		28	SUB LOTE 64D-1(64D1/rem_64D1/C_64D1/B)
		28	SUB LOTE 64D-1/A (64D1/A_64D1/A-A_64D1/A-B)

ANEXO
Descrição dos Bairros por Região

Região	Denominação das zonas fiscais	Zona	Nome
5	ZONA 08, ZONA 12, ZONA 13, ZONA 15, ZONA 17, ZONA 18, ZONA 20, ZONA 22, ZONA 25, ZONA 26, ZONA 27, ZONA 28, ZONA 35, ZONA 38, ZONA 39, RURAL SETOR 8, ZONA 34 FLORIANO, RURAL FLORIANO SETOR 1, RURAL FLORIANO SETOR 2	28	Sub Lt 64 A/ 64 A2/ A/ 64D/ 1-B-D - JARDIM LEBLON
		28	Sub. Lt. 64D/1C/27 ETC...(GLEBA RIB. PINGÜIM) - GALEÃO
		34	CONJUNTO HAB. JOÃO DE BARRO II 2 PARTE - NATALIN FELTRIN
		34	CONJUNTO HABITACIONAL GONÇALO VIEIRA DOS SANTOS
		34	CONJUNTO HABITACIONAL PIONEIRO JOSÉ PIRES DE OLIVEIRA
		34	CONJUNTO RESIDENCIAL JOÃO BARRO II
		34	CONJUNTO RESIDENCIAL PIONEIRO JOSÉ ISRAEL FACTORI
		34	DISTRITO FLORIANO
		35	VILA REGINA
		35	VILA RUTH
		38	CENTRO CÍVICO DE MARINGÁ
		38	CONDOMÍNIO PARTHENON (gba Pinguim Lt 63/3A)
		38	CONDOMÍNIO GREENFIELDS
		38	CONDOMÍNIO HORIZONTAL SAINT ETIENNE
		38	CONDOMÍNIO RESIDENCIAL VERSAILLES
		38	CONJUNTO HABITACIONAL DEL PLATA
		38	CONJUNTO HABITACIONAL CEU AZUL
		38	CONJUNTO HABITACIONAL EUROPA
		38	CONJUNTO HABITACIONAL SANENGE III
		38	CONJUNTO RESIDENCIAL JOÃO DE BARRO PORTO SEGURO I
		38	CONJUNTO RESIDENCIAL JOÃO DE BARRO PORTO SEGURO II
		38	JARDIM BERTIOGA
		38	PARQUE RESIDENCIAL AEROPORTO I PARTE
		38	PARQUE RESIDENCIAL AEROPORTO II PARTE
		38	PARQUE RESIDENCIAL AEROPORTO III PARTE
		39	CHÁCARAS AEROPORTO
		39	CONJUNTO HABITACIONAL SOL NASCENTE
		39	CONJUNTO RESIDENCIAL JOÃO DE BARRO CIDADE ALTA I
		39	CONJUNTO RESIDENCIAL JOÃO DE BARRO CIDADE ALTA II
		39	CONJUNTO RESIDENCIAL JOÃO DE BARRO CIDADE CANÇÃO
		39	JARDIM ARAUCÁRIA
		39	JARDIM SÃO SILVESTRE
		39	LOTEAMENTO ALTO DAS GREVÍLLEAS
39	LOTEAMENTO MADRID		
39	PROLAR		
39	Sub. Lt. 1/4/1/4-B (GLEBA RIB. PINGUIM) - JARDIM CATEDRAL		

ANEXO
Descrição dos Bairros por Região

Região	Denominação das zonas fiscais	Zona	Nome
5	ZONA 08, ZONA 12, ZONA 13, ZONA 15, ZONA 17, ZONA 18, ZONA 20, ZONA 22, ZONA 25, ZONA 26, ZONA 27, ZONA 28, ZONA 35, ZONA 38, ZONA 39, RURAL SETOR 8, ZONA 34 FLORIANO, RURAL FLORIANO SETOR 1, RURAL FLORIANO SETOR 2	39	Sub. Lt.1/7-A-2 (GBA RIB.PINGUIM) CONJUNTO CIDADE ALTA
		61	PARQUE INDUSTRIAL CIDADE DE MARINGÁ
		61	PARQUE INDUSTRIAL CIDADE DE MARINGÁ-LOTE 191
		61	PARQUE INDUSTRIAL CIDADE DE MARINGÁ-LOTE 210-C

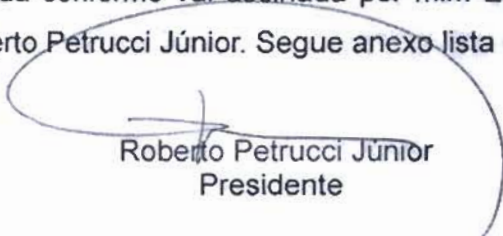
TOTAL DE 136 BAIRROS

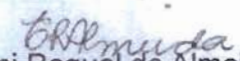
1 **Ata da Assembleia de Planejamento e Gestão Territorial a fim de consultar a população das**
2 **unidades territoriais de Planejamento para discutir a proposta de Lei Orçamentária Anual – LOA**
3 **(exercício 2017).**
4 **27/09/2016**

5
6 Aos vinte sete dias do mês de setembro de dois mil e dezesseis, às 18 horas e 10 minutos reuniram-se
7 no Auditório Hélio Moreira, Paço Municipal de Maringá, Estado do Paraná, as Assembleias de
8 Planejamento e Gestão Territorial de Maringá a fim de discutir a Lei Orçamentária Anual – LOA,
9 referente ao exercício 2017, conforme preconiza o art. 189, da LC 632/2006. A Assembleia foi iniciada
10 pelo Senhor João Williann Madeira Solim, Diretor Administrativo da SEPLAN, que cumprimentou os
11 presentes e em seguida apresentou os membros da mesa, composta pelos Senhores: Roberto Petrucci
12 Júnior, Secretário de Planejamento e Urbanismo e Presidente do Conselho Municipal de Planejamento
13 e Gestão Territorial, José Luiz Bovo, Secretário de Fazenda e Gestão, Luis Guilherme Vanin Turchiari,
14 Procurador do Município e pela Senhora Cinthia Soares Amboni, contadora da Secretaria de Gestão.
15 Ato contínuo passou a palavra ao Senhor Roberto Petrucci Júnior que cumprimentou os presentes e em
16 seguida fez a leitura da Portaria Convocatória nº 001/2016-CMPGT declarando, assim, aberta a
17 Assembleia. Em sequência passou a palavra à Senhora Cinthia que cumprimentou a todos e deu início
18 a apresentação dos dados que irão compor a proposta de Lei Orçamentária Anual – LOA 2017.
19 Informou que o objetivo da LOA é estimar a receita orçamentária e fixar as despesas conforme
20 preconiza a Legislação Vigente. Descreveu, ainda, de forma detalhada as despesas por entidades, ou
21 seja, Prefeitura, Câmara, Maringá Previdência e Agência Municipal de Regulação, bem como sua
22 evolução. Ainda, fez um comparativo com os anos anteriores demonstrando o crescimento da receita e
23 a previsão para arrecadação do ano de 2017. Disse que em função da crise que o Brasil enfrenta houve
24 uma queda significativa do crescimento em relação ao ano passado, porém, acredita-se que para o
25 próximo ano haverá um crescimento maior. Expôs os principais dados das receitas correntes
26 consolidadas: IPTU, ITBI, ICMS, IPVA dentre outros. Esclareceu as receitas por fonte de recursos e os
27 principais dados das despesas orçadas por órgãos, demonstrando que a Educação e Saúde
28 representam quase 50 % do orçamento total do Município e que, além dos valores obrigatórios, o
29 Município para aplicação na Saúde, investe um percentual maior do exigido. Demonstrou ainda os
30 gastos com pessoal do Poder Executivo representa 49,2% da receita líquida, ressaltando que esse
31 percentual não pode ultrapassar a 54%, conforme estabelecido na Lei de Responsabilidade Fiscal, não
32 sendo prudente chegar aos 51,3%, para que o Município não sofra sanções. Apresentou as verbas que
33 o Município recebe do Estado, da União e das receitas arrecadadas pelo Município que são
34 classificadas como recursos livres. Por fim, apresentou os investimentos que se pretende realizar para o
35 próximo ano, dentre os quais estão algumas obras iniciadas, citado como exemplo o terminal
36 intermodal, os terminais de bairros, além de reformas e construções novas de escolas, creches e postos
37 de saúde. Aberto para perguntas, o Senhor João williann pediu para que as mesmas fossem feitas por
38 escrito: a Senhora Lilian Chirnev, Delegada da APGT 05, perguntou se a Assembleia era para discutir
39 as propostas ou se o orçamento já estava formatado. Foi esclarecido pelo Senhor Roberto Petrucci que
40 a Assembleia se propõe a apresentar a proposta orçamentária, sendo garantida a participação dos
41 presentes. A Senhora Cinthia informou que o trabalho de elaboração do orçamento iniciou-se em maio

6 RA

2 do corrente ano, sendo solicitado às Secretarias e aos Conselhos Municipais a elaboração do material
3 para elaboração da proposta, ora concluída. Finalizou dizendo que o que foi apresentado hoje será
4 disponibilizado no site do Município www.maringa.pr.gov.br e que amanhã, dia 28/09, acontecerá às 14
5 horas Audiência Pública, em estrito cumprimento da legislação. O Secretário de Fazenda José Luiz
6 Bovo disse que a Assembleia cumpre rito estabelecido na Legislação, disse ainda que a peça
7 orçamentária é elaborado por técnicos da Prefeitura, de forma responsável e participativa, ao longo de
8 todas as fases de sua elaboração. Passará por Audiência Pública e seguirá para apreciação da Câmara
9 Municipal, que apreciará a matéria e proporá eventuais emendas. Disse, ainda, que o Executivo tem
0 feito uma gestão fiscal responsável, de forma a trazer um equilíbrio para as contas públicas, colocando
1 a Secretaria de Fazenda à disposição para quaisquer esclarecimentos. A Senhora Lilian finalizou
2 dizendo que não colocou em dúvida a seriedade da equipe, mas que vê o orçamento participativo de
3 forma diferente, e que olhará com mais cuidados as informações que serão disponibilizadas. Em
4 seguida, o Senhor Alexandre perguntou porque não foi exposto o PPA e nem a LDO e que da forma
5 como foi apresentado fica muito restrito, e sem isso não se consegue saber quais metas foram
6 alcançadas e quais não foram e que os Conselhos Municipais na verdade só servem para legitimar os
7 atos do administrador. A Senhora Cinthia respondeu que as três peças orçamentárias, conforme
8 estabelecido em Lei, têm que ser compatíveis entre si, e que esses dados são alimentados no sistema
9 do Tribunal de Contas de forma sistemática, e que inclusive o PPA e a LDO serão encaminhadas à
10 Câmara junto com a LOA, tendo em vista os ajustes que tiveram que ser feitos e que esses dados estão
11 a disposição de todos. Como não houve mais manifestação por parte da plenária e nada mais havendo
12 a tratar, a audiência foi encerrada às 19 horas e 15 minutos, sendo a presente ata lavrada e após lida e
13 achada conforme vai assinada por mim Emi Raquel de Almeida, secretária Ad hoc e pelo Presidente
14 Roberto Petrucci Júnior. Segue anexo lista de presente dos participantes.

55
66
67
68
69
70
71
72
73
74
75
76

Roberto Petrucci Júnior
Presidente


Emi Raquel de Almeida
Secretária ad hoc



LISTA DE PRESENÇA - 27/09/2016

ASSEMBLEIA DE PLANEJAMENTO E GESTÃO TERRITORIAL - APGT 01

Discussão de LEI ORÇAMENTÁRIA ANUAL - LOA (exercício 2017)

NOME	CPF	ENDEREÇO
João Willian W. Joli	781928.119-68	R. Men de Sô. 1703-ZZ
Aronano OKAWA	517776499-00	R. 579 JARDIM DE VEDANA 1721-ZS
Rosane Harumi Takamura	069.559.269-69	Rua Francisco Gicério, 1021-AP.304-207
JOSE LUIZ BOVO	082556289-91	R. S. L. D. L. L. 170 S02 - EO. FLORESTA POLIS
Adolfo Occhipia Jr.	304953348-04	R. Pinheiro 178 APTD. 181 - Centro -
deus Guilherme V. T. machuca	95.666.699-20	R. Joazeiro Rodolfo nº89 apto 102



LISTA DE PRESENÇA – 27/09/2016

ASSEMBLEIA DE PLANEJAMENTO E GESTÃO TERRITORIAL - APGT 03

Discussão de LEI ORÇAMENTÁRIA ANUAL - LOA (exercício 2017)

NOME	CPF	ENDEREÇO
Condine D. Pontes	059.239.659-25	R. Envinho do Urigo, Jd. Alvorada
Everton Kasperczak Barbosa	072.467.549-38	R. Gino Mengo, Jd. Alvorada
Edith J. Lima de Jesus	034.694.639-17	R. Pastor Anísio Francisco da Silva, Jd. Alvorada
Georgette S. Cassimiro	034.694.639-17	R. ANTONIO DE PAULA ANTONUCCI, 319 JD. DIAMANTE
Carsten Evar Maucci	43772366953	Rua Aristides Lobo, 1057 V. Santo Antônio

