



PREFEITURA DO MUNICÍPIO DE MARINGÁ
Secretaria Municipal de Saúde
Superintendência da Secretaria de Saúde
Diretoria de Vigilância e Saúde
Gerência de Zoonoses

Av. Prudente de Moraes, 885, - - Bairro Zona Armazém, Maringá/PR
CEP 87020-121, Telefone: (44) 3218-3188 - www2.maringa.pr.gov.br

Ofício nº 38/2024/GZOO - SECSAUDE

Maringá, 22 de julho de 2024.

Excelentíssimo Senhor
BELINO BRAVIN FILHO
Vereador da Câmara Municipal de Maringá
Avenida Papa João XXIII nº 239, Centro
CEP: 87010 - Maringá/PR

Assunto: Resposta ao Ofício nº 32/2024 - SEPROTOCOLO

Referência: Processo nº 01.02.00041536/2024.11

Senhor Vereador,

Em resposta ao Requerimento nº 215/2024, informamos que o Programa Municipal de Controle da Dengue (PMCD) realiza trimestralmente o Levantamento de Índice Rápido de *Aedes aegypti* (LIRAA) em todo o município de Maringá, sendo o mesmo divulgado e apresentado em reunião do Comitê Municipal de Mobilização contra a Dengue. Paralelamente é realizado o georreferenciamento e monitoramento dos casos suspeitos e confirmados de Dengue e outras Arboviroses, com objetivo de identificar precocemente as áreas com aglomerado significativo de casos, de forma a impedir a ocorrência de surtos.

A análise conjunta desses indicadores permite estratificar as áreas conforme o risco epidemiológico, evidenciando as áreas de maior risco e dessa forma, determinando a prioridade para o trabalho das equipes. Nessas áreas foram intensificadas as ações de combate a Dengue com a realização de visitas domiciliares de alerta e orientação, com incentivo a coleta seletiva, especialmente de materiais que possam acumular água. Contamos nesses casos com apoio da Secretaria de Limpeza Urbana (SELURB) para atender a demanda de coleta de recicláveis, com a Secretaria de Fazenda (SEFAZ) para notificação de imóveis em situação de má conservação e com o Instituto Ambiental de Maringá (IAM) nas atividades de Educação Ambiental desenvolvidas nas regiões selecionadas por meio dos indicadores de risco.

Desde o início do ano, essas ações foram realizadas com a abordagem de mutirões aos sábados. Conforme portarias publicadas em diário oficial os agentes foram convocados para recuperação de imóveis e orientação da população nas áreas com maior número de casos e maior índice de infestação predial. Considerando que essa estratégia resultou num bom desempenho do Município durante o período epidemiológico de agosto de 2022 à julho 2023, inclusive destacando positivamente Maringá, num cenário onde vários municípios da região estavam em epidemia, as ações foram instensificadas nesse ano de 2024.

A estratégia de mutirões semanais aliada às campanhas de divulgação, orientando a população sobre os riscos e sintomas da Dengue, realizada pela Secretaria de Comunicação (SECOM) e o intenso trabalho de capacitação dos profissionais da saúde de serviços públicos e privados, realizado pela Gerência de Epidemiologia da Secretaria Municipal de Saúde, resultou num baixo número de casos graves e óbitos no município de Maringá. O sucesso na condução da epidemia nesse período epidemiológico de agosto de 2023 à julho de 2024, momento em que todo o Brasil vivenciou uma elevação sem precedentes nos casos de Dengue, fica claro, quando a letalidade da Dengue no município de Maringá é comparada com outros municípios do mesmo porte.

As ações de orientação e remoção de materiais, também ocorreram previamente ao início da aplicação espacial de inseticida, a Ultra Baixo Volume (UBV) pesado veicular (Fumacê), inclusive com a "limpeza" de Fundos de Vale e residências de Acumuladores. Todas as ações e mutirões estão documentados nas apresentações do LIRAA e publicadas no site da Secretaria Municipal de Saúde, podendo ser acessadas em: <https://tinyurl.com/boletimLIRAA2024>

O Programa Municipal de Controle da Dengue (PMCD) segue as Diretrizes Nacionais de Combate a Dengue e outras Arboviroses, previstas em normas e regulamentos do Ministério da Saúde e Secretaria Estadual de Saúde do Paraná (SESA/PR). Por isso, a aplicação do Fumacê, é realizada somente nas situações de alta prevalência do vetor. Considerando que os insumos são controlados a nível estadual a aplicação também depende de prévia autorização da SESA/PR.

Assim como ocorreu em anos anteriores, o monitoramento realizado pelo PMCD, possibilitou intensificar precocemente as ações de combate ao vetor, inclusive com a aplicação do Fumacê nas áreas que atenderam aos critérios de risco e que foram devidamente autorizadas pela SESA/PR. Os critérios aplicados para seleção das localidades que receberam o Fumacê foram o elevado número de casos e alto índice predial.

Os trabalhos foram iniciados com o recurso de dois veículos, caminhonetes próprias do município que receberam equipamentos fornecidos pelo estado, permitindo a operação do Fumacê com servidores municipais. Na primeira etapa de aplicação, foram trabalhados 702 quarteirões. Considerando as condições climáticas no período, foi necessário reforço de um terceiro veículo e motorista disponibilizados pela 15ª Regional de Saúde para garantir o intervalo de tempo necessário entre as aplicações. Mediante nova autorização e com a disponibilização de mais insumo (inseticida) pela SESA/PR, uma segunda etapa pôde ser realizada no município de Maringá, sendo trabalhados mais 391 quarteirões.

Seguem os bairros que receberam a aplicação do Fumacê, com base no risco epidemiológico identificado nas localidades: Primeira etapa do Fumacê: (iniciado em 16/02/2024 e CONCLUÍDO): Parque Itaipu, Jardim Diamante, Jardim Piatã, Vila Operária, Jardim Dias, Jardim Oriental, Jardim Universitário, Jardim Alvorada I, Jardim Novo Oásis, Alvorada II Ampliação e Conjunto Residencial Branca Vieira e Conjunto Habitacional Requião. Segunda etapa do Fumacê: (iniciado em 03/06/2024 e CONCLUÍDO): Parque das Grevíleas, Jardim Ipiranga, Parque Residencial Quebec, Centro, São Silvestre, Conjunto Habitacional Sol Nascente e distrito de Floriano.

A importância de limitar o Fumacê às áreas de elevado risco epidemiológico se deve às potenciais consequências para o Meio Ambiente e a Saúde Pública, dessa forma a aplicação indiscriminada do inseticida deve ser evitada. Adicionalmente, cabe ressaltar que a aplicação por UIBV pesado veicular (Fumacê) somente é efetiva para o combate do mosquito adulto (forma alada), sendo ineficaz no controle de larvas e ovos do *Aedes aegypti*. Conforme as Diretrizes do Programa Nacional de Controle da Dengue (PNCD), o controle mecânico realizado por meio da eliminação manual dos criadouros é o método mais eficaz, uma vez que elimina indiscriminadamente os indivíduos das populações de vetores, incluindo aqueles resistentes e não resistentes a inseticidas.

Anexos: I - LIRAA I 2024 - (SEI nº 4257714)
II - LIRAA II 2024 - (SEI nº 4257715)

Atenciosamente,



Documento assinado eletronicamente por **Eduardo Alcantara Ribeiro, Gerente de Zoonoses**, em 22/07/2024, às 21:49, conforme horário oficial de Brasília, com fundamento na [Medida Provisória nº 2200-2, de 24 de agosto de 2001](#) e [Decreto Municipal nº 871, de 7 de julho de 2020](#).



Documento assinado eletronicamente por **Leidyani Karina Rissardo, Secretário (a) de Saúde**, em 23/07/2024, às 11:00, conforme horário oficial de Brasília, com fundamento na [Medida Provisória nº 2200-2, de 24 de agosto de 2001](#) e [Decreto Municipal nº 871, de 7 de julho de 2020](#).



A autenticidade deste documento pode ser conferida no site https://sei.maringa.pr.gov.br/sei/controlador_externo.php?acao=documento_conferir&id_orgao_acesso_externo=0, informando o código verificador **4257419** e o código CRC **BC7CD8AF**.

Referência: Caso responda este Ofício, indicar expressamente o Processo nº 01.02.00041536/2024.11

SEI nº 4257419

SECRETARIA MUNICIPAL DE SAÚDE
DIRETORIA DE VIGILÂNCIA EM SAÚDE
GERÊNCIA DE ZONOSSES E VETORES

SECRETÁRIO DE SAÚDE
Clóvis Augusto de Melo

Janeiro / 2024

LEVANTAMENTO DO ÍNDICE DE INFESTAÇÃO DO *Aedes Aegypti* MARINGÁ

1º LIRA – 2024
Período de execução
08 à 13 de janeiro

Índice de infestação predial
(IIP) 2,2%

Casos notificados : 2554*
Casos positivos : 1039*

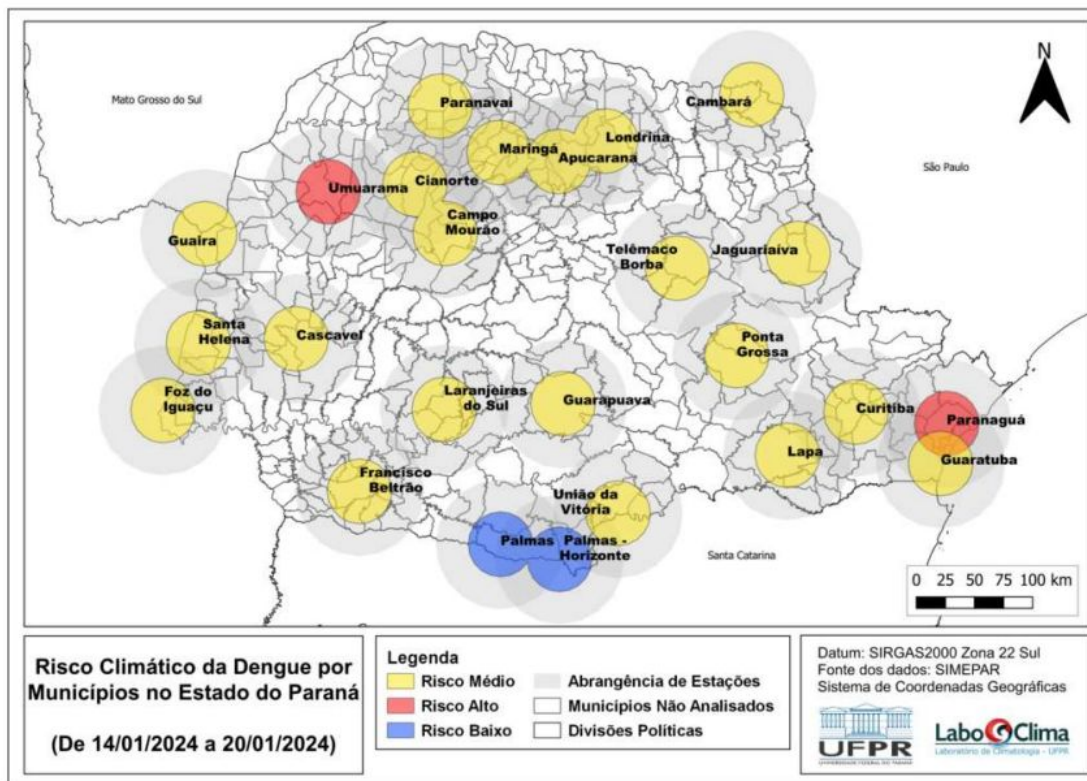
**Dados exportados do SINAN em 18/01/2024*

Índice de infestação predial (IIP) 2,2%

ANO	I LIRA	II LIRA	III LIRA	IV LIRA
2017	3,0 %	1,6 %	0,9 %	1,2 %
2018	3,6 %	1,1 %	0,8 %	3,1 %
2019	4,2 %	1,4 %	1,3 %	1,2 %
2020	5,0 %	NÃO REALIZADO	0,7 %	0,6 %
2021	2,2 %	1,0 %	0,6 %	1,0 %
2022	2,4 %	4,8 %	0,6%	1,0%
2023	2,4%	2,9 %	0,6%	1,4%
2024	2,2%			

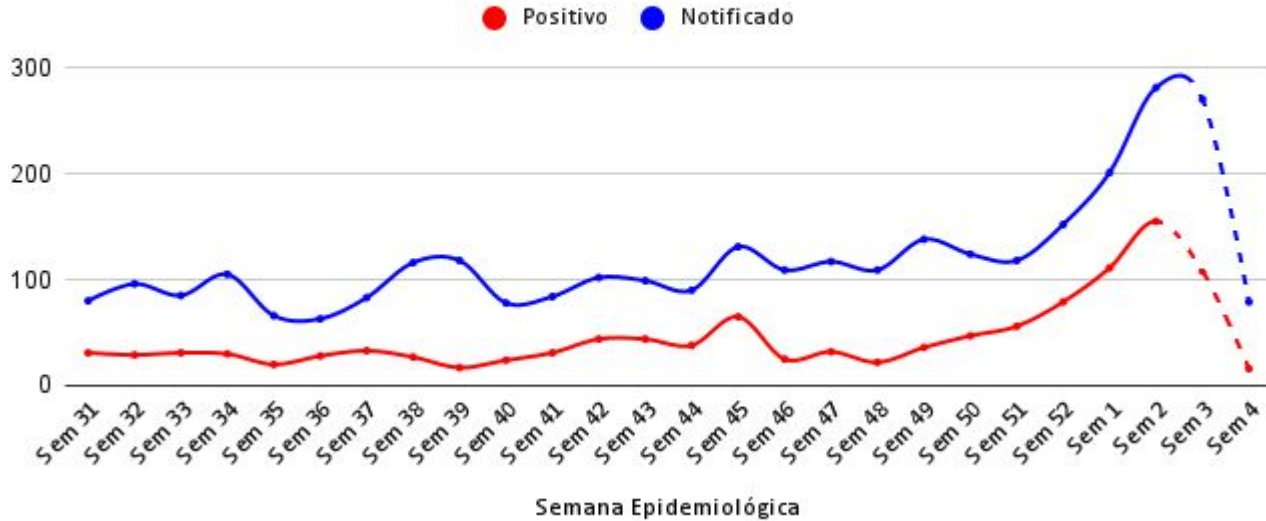


RISCO CLIMÁTICO DA DENGUE POR MUNICÍCIOS



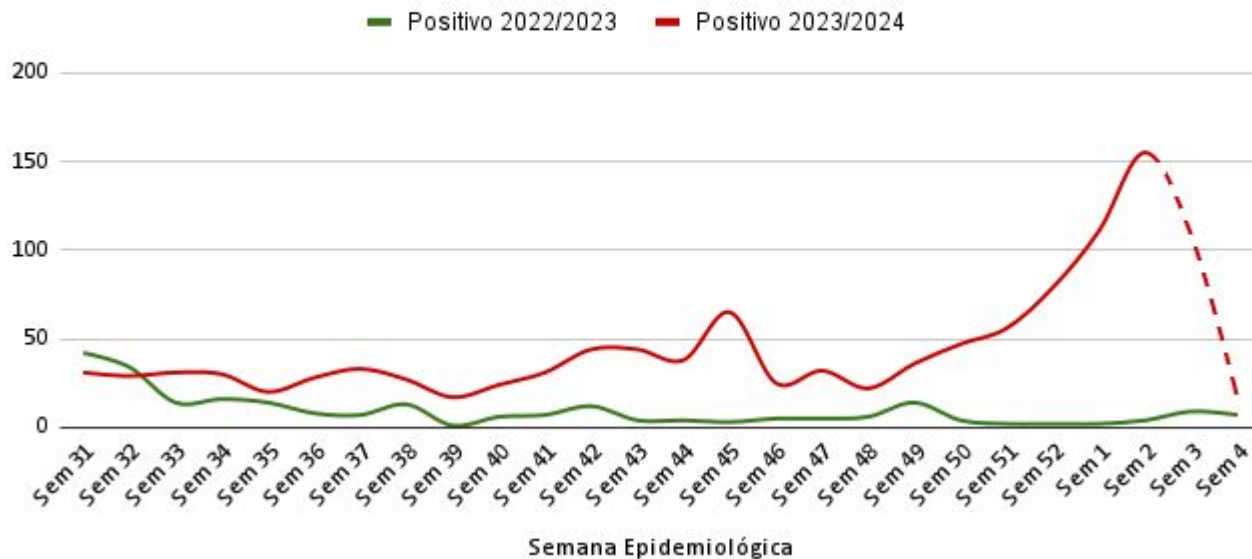
Fonte: Laboclima – UFPR - Dados de 14/01/2024 a 20/01/2024
Disponível em: <http://www.terra.ufpr.br/portal/laboclima/sacdenque/>
Acesso em 29/01/2024

Relação de casos Confirmados e Notificados de Dengue entre as semanas 31 de 2023 à 04 de 2024



**Dados retirados do SINAN dia 29/01/2024*

Comparativo de casos Confirmados de Dengue entre as semanas de 31 de 2022 à semana 04 de 2022 e semana 31 de 2023 à semana 03 de 2024



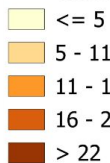
*Dados retirados do SINAN dia 29/01/2024

Concentração Espacial dos Casos Confirmados de Dengue em Maringá - PR 1039 Casos

LEGENDA:

 Abrangência de UBS

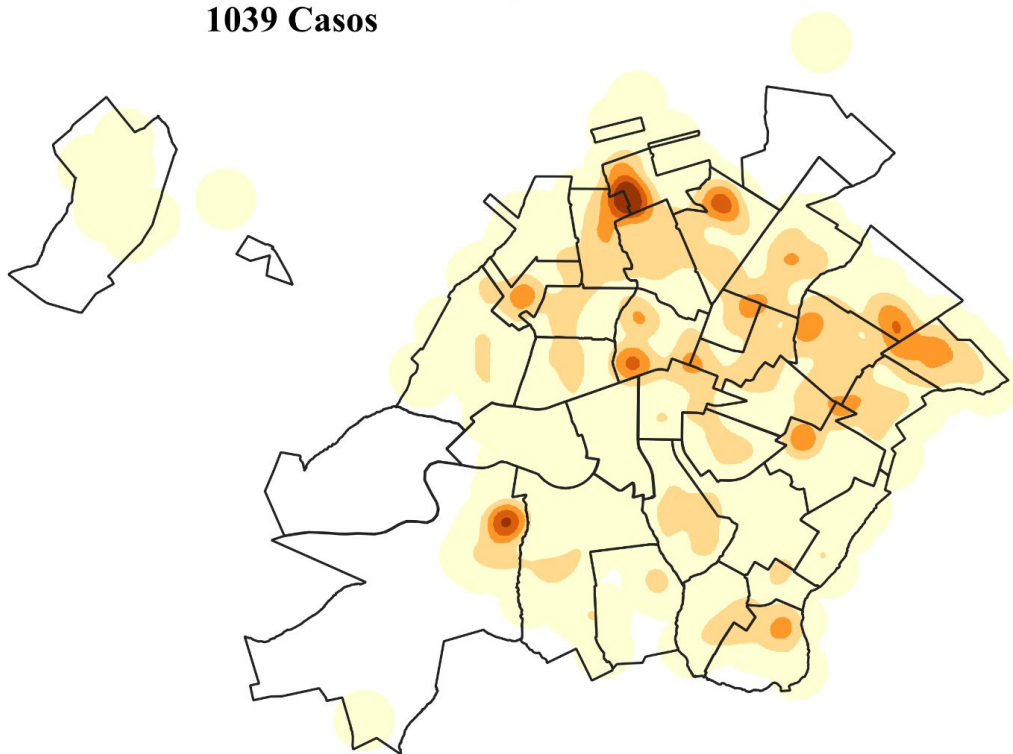
Casos Confirmados de Dengue



FONTES:
Dados retirados do SINAN, correspondente
a casos positivos de Dengue do dia
01/08/2023 à 18/01/2024

SISTEMA DE REFERÊNCIA:
UTM, fuso 22s

ELABORAÇÃO:
Paulo Vítor Rodrigues Oliveira
2024



0 2,5 5 km

Descrição dos recipientes onde foram encontrados os focos

GRUPO	SUBGRUPO	PERCENTUAL DE DEPÓSITOS POSITIVOS POR TIPO
Grupo A: Armazenamento de água para consumo humano	A1 (Caixa d'água): Depósito de água elevado, ligado à rede pública e/ou ao sistema de captação mecânica.	0,83%
	A2 (Outros Depósitos Baixos): Depósitos ao nível do solo para armazenamento doméstico.	19,69%
Grupo B: Depósitos móveis	B (Pequenos Depósitos Móveis): Vasos/frascos com água, pratos, pingadeiras, recipientes de degelo em geladeiras, bebedouros em geral, pequenas fontes ornamentais, materiais em depósito de construção (sanitários estocados, etc.), objetos religiosos/rituais	33,69%
Grupo C: Depósitos fixos	C (Depósitos Fixos): Tanques em obras, borracharias e hortas, calhas, lajes e toldos em desníveis, ralos, sanitários em desuso, piscinas não tratadas, fontes ornamentais, floreiras/vasos em cemitérios, cacos de vidro em muros, outras obras arquitetônicas	4%
Grupo D: Passíveis de remoção/proteção	D1 (Pneus): Pneus e outros materiais rodantes	3,69%
	D2 (Lixo): Lixo (recipientes plásticos, garrafas, latas); sucatas em pátios e ferros-velhos (PE), entulhos de construção	35,97%
Grupo E: Naturais	E (Depósitos Naturais): Axilas de folhas (bromélias, etc.), buracos em árvores e em rochas, restos de animais (cascas, carapaças, etc.)	0,88%

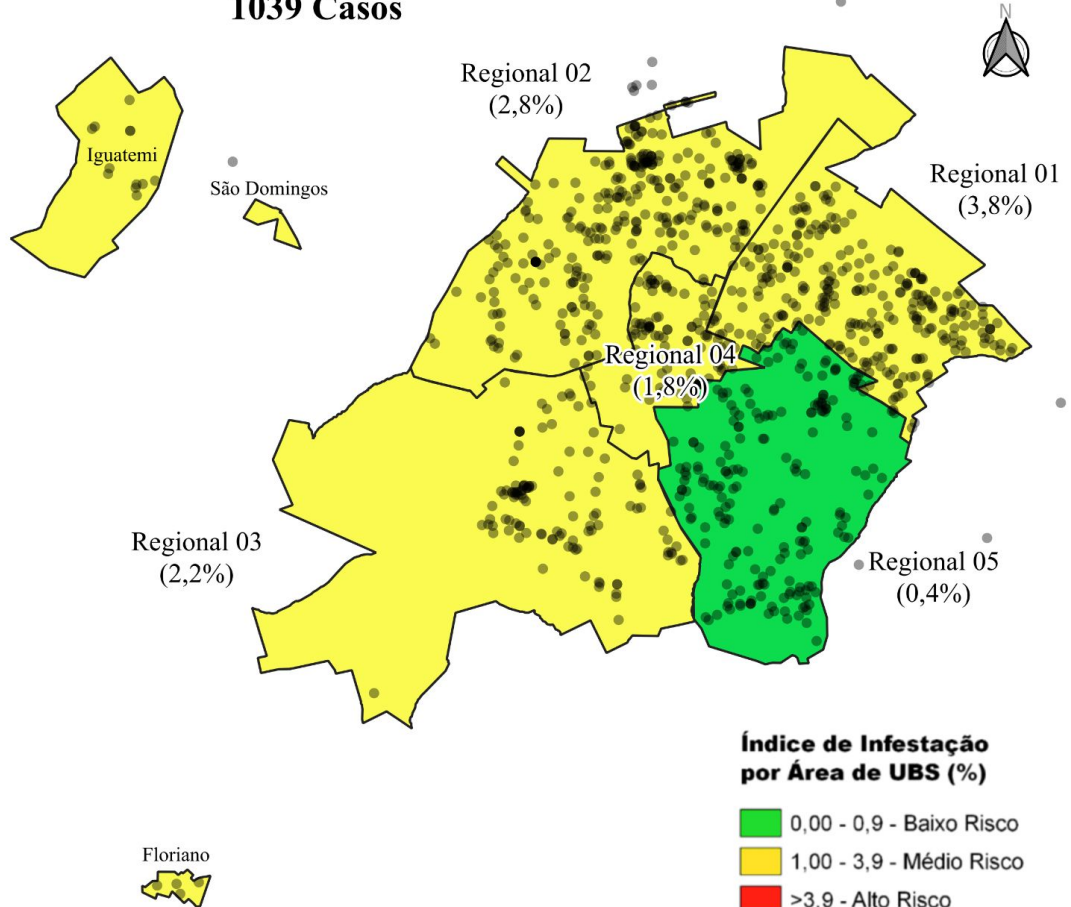
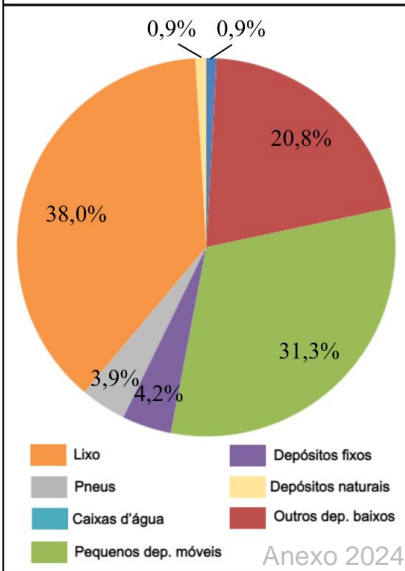
Índice do Município (2,2%)

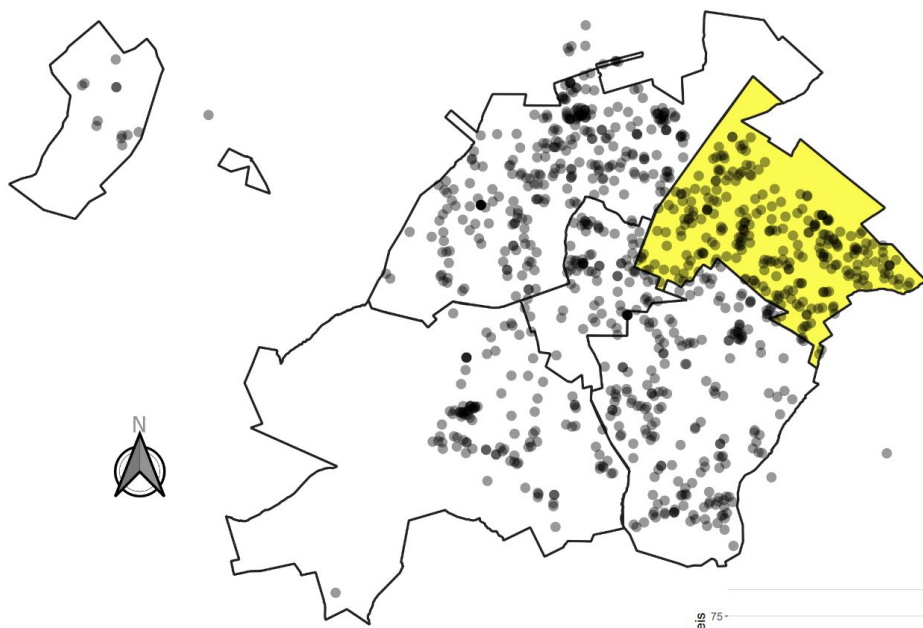
1039 Casos

Casos de Dengue
01/08/2023 à 18/01/2024

*Dados Extraídos do
SINAN dia 18/01/2024

Depósitos com focos do Aedes Aegypti

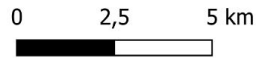




**Regional 1
(3,8%)
210 Casos**

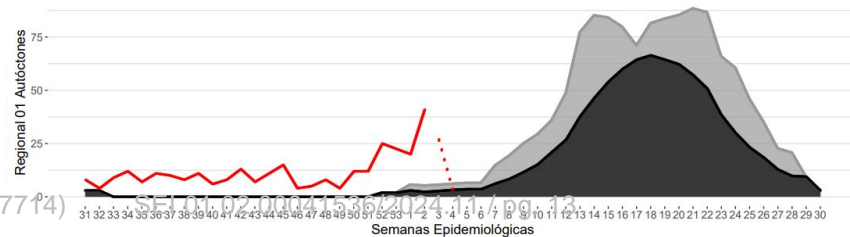
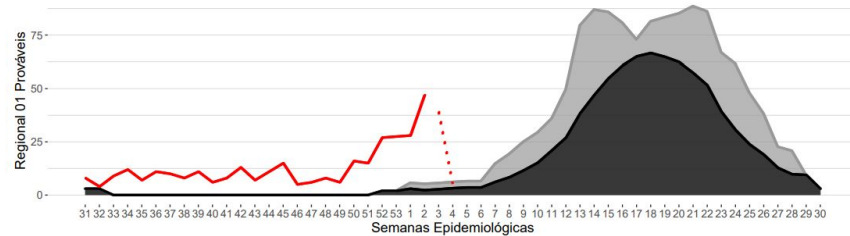
Confirmados Dengue
(01/08/2023 à 18/01/2024)

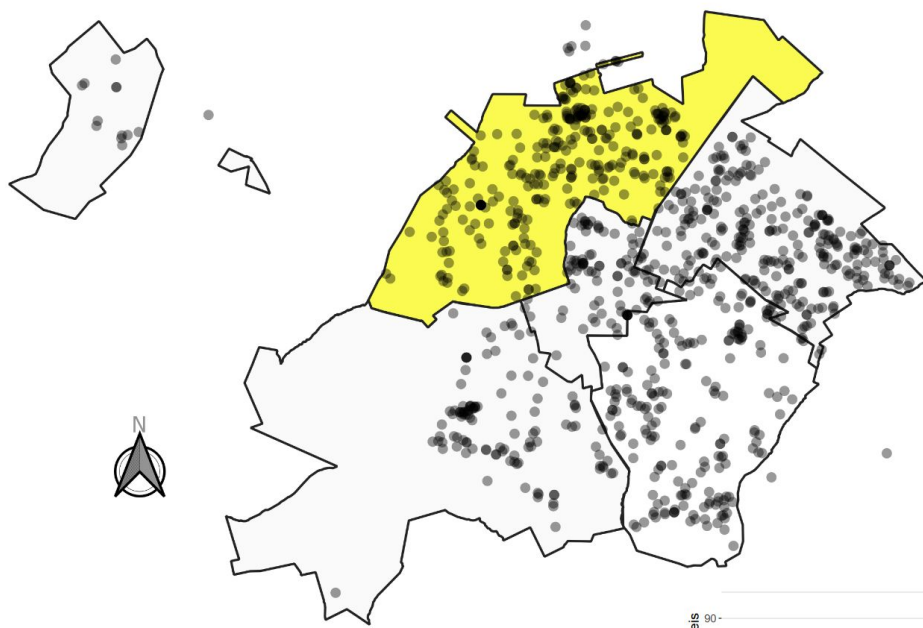
*Dados Extraídos do
SINAN dia 18/01/2024



**Índice de Infestação
por Área de UBS (%)**

- 0,00 - 0,9 - Baixo Risco
- 1,00 - 3,9 - Médio Risco
- >3,9 - Alto Risco

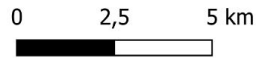




**Regional 2
(2,8%)
284 Casos**

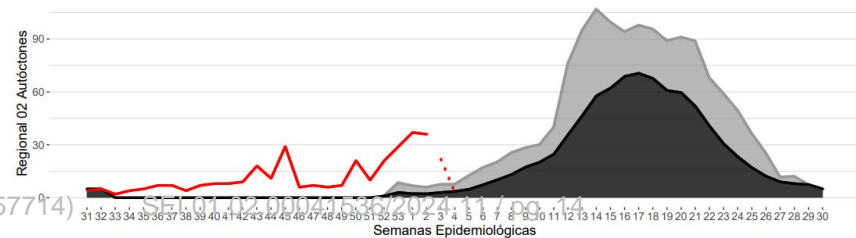
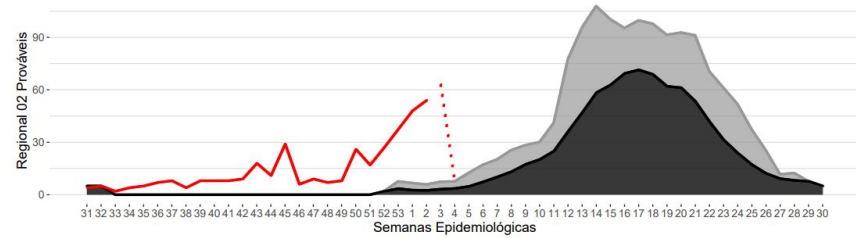
Confirmados Dengue
(01/08/2023 à 18/01/2024)

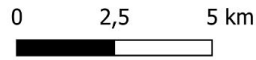
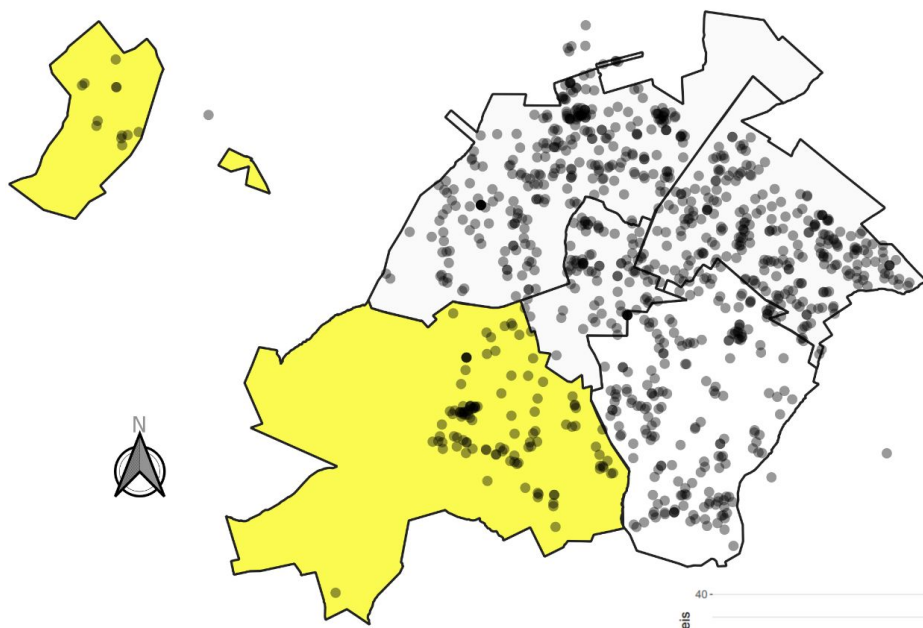
*Dados Extraídos do
SINAN dia 18/01/2024



**Índice de Infestação
por Área de UBS (%)**

- 0,00 - 0,9 - Baixo Risco
- 1,00 - 3,9 - Médio Risco
- >3,9 - Alto Risco





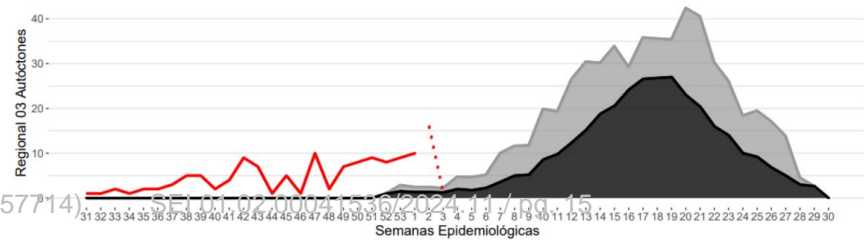
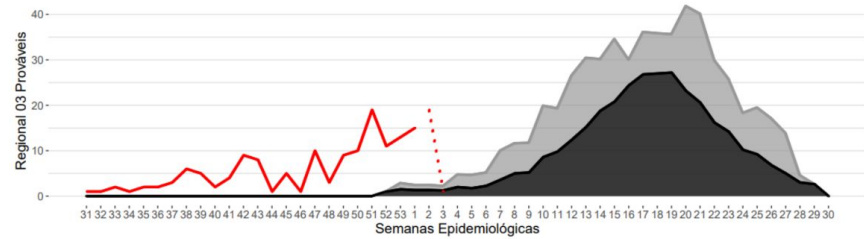
Índice de Infestação por Área de UBS (%)

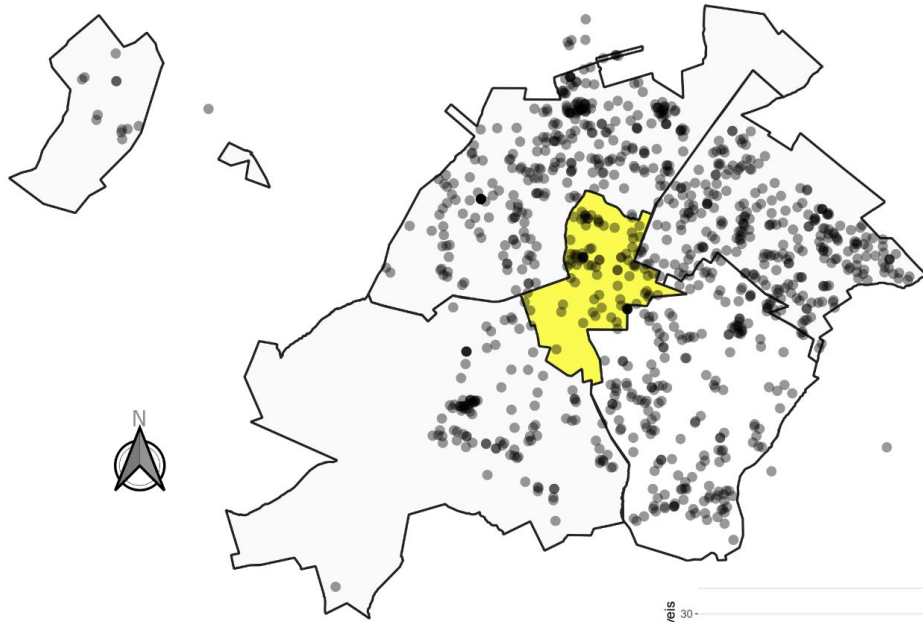
- 0,00 - 0,9 - Baixo Risco
- 1,00 - 3,9 - Médio Risco
- >3,9 - Alto Risco

**Regional 3
(2,2%)
168 Casos**

Confirmados Dengue
(01/08/2023 à 18/01/2024)

*Dados Extraídos do SINAN dia 18/01/2024

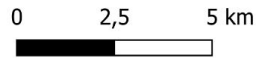




**Regional 4
(1,8%)
68 Casos**

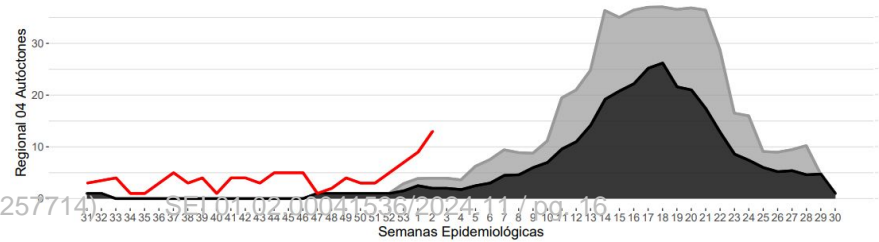
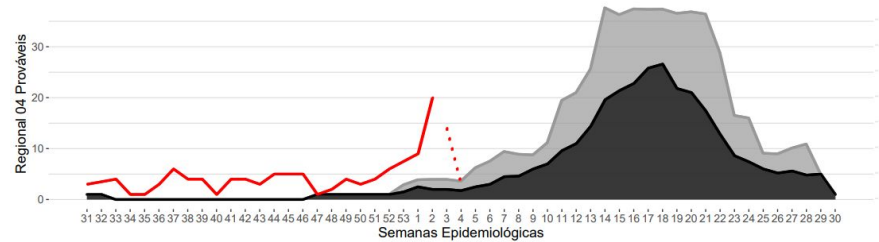
Confirmados Dengue
(01/08/2023 à 18/01/2024)

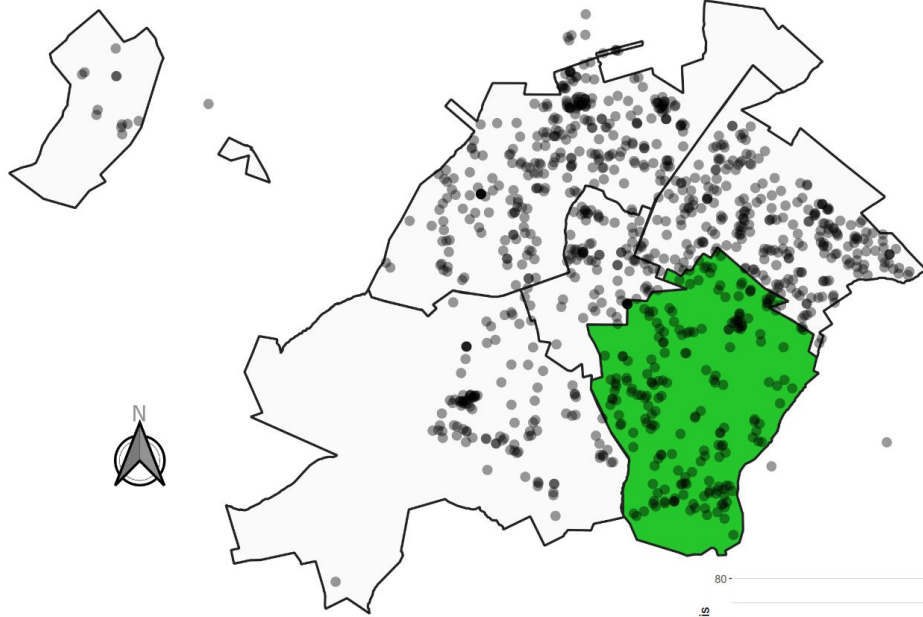
*Dados Extraídos do
SINAN dia 18/01/2024



**Índice de Infestação
por Área de UBS (%)**

- 0,00 - 0,9 - Baixo Risco
- 1,00 - 3,9 - Médio Risco
- >3,9 - Alto Risco

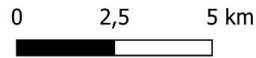




**Regional 5
(0,4%)
263 Casos**

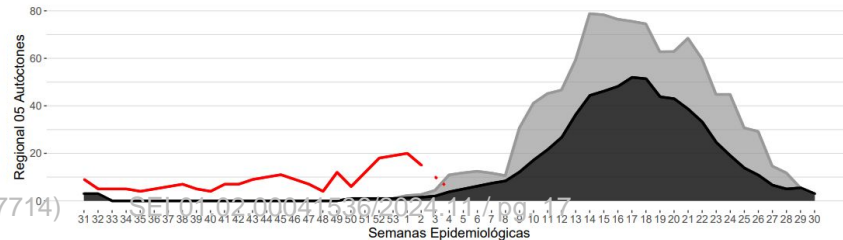
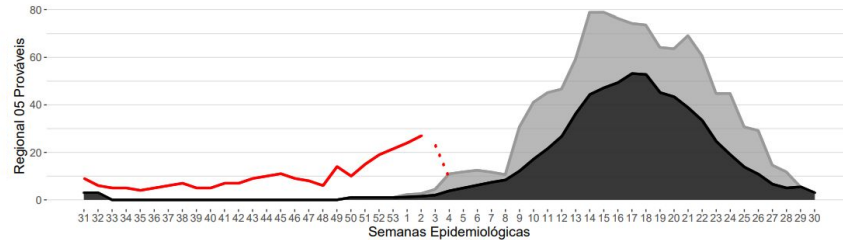
Confirmados Dengue
(01/08/2023 à 18/01/2024)

*Dados Extraídos do
SINAN dia 18/01/2024



**Índice de Infestação
por Área de UBS (%)**

- 0,00 - 0,9 - Baixo Risco
- 1,00 - 3,9 - Médio Risco
- >3,9 - Alto Risco



Índice do Município (2,2%)

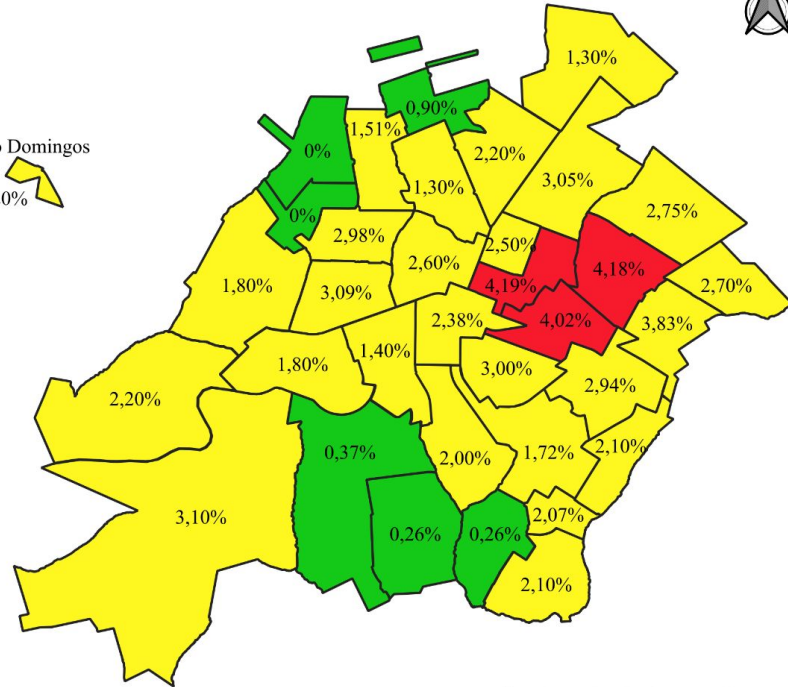
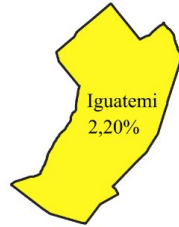
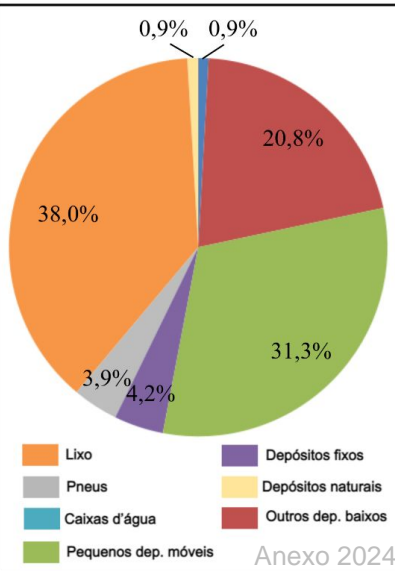
1039 Casos



Casos de Dengue
01/08/2023 à 18/01/2024

*Dados Extraídos do
SINAN dia 18/01/2024

Depósitos com focos do Aedes Aegypti



Índice de Infestação por Área de UBS (%)

- 0,00 - 0,9 - Baixo Risco
- 1,00 - 3,9 - Médio Risco
- >3,9 - Alto Risco

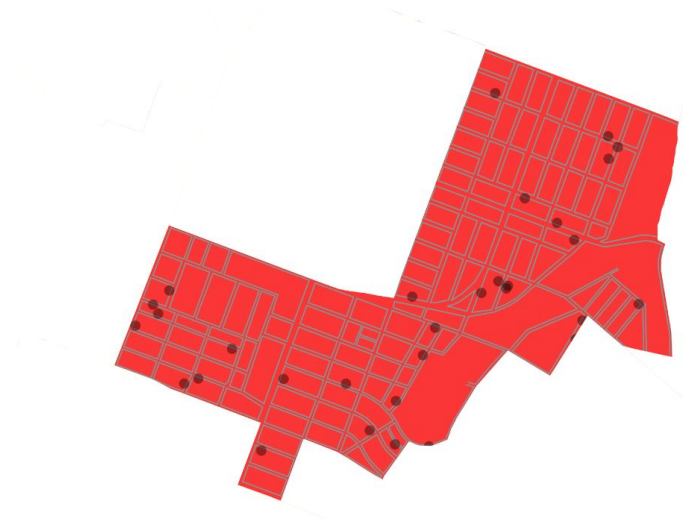
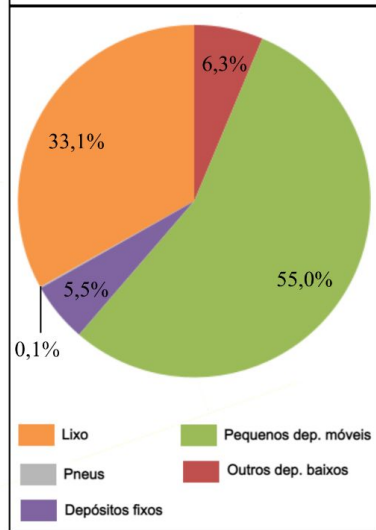
0 2,5 5 km



Unidade Básica de Saúde Morangueira 29 Casos (4,19%)



Depositos com Foco do Aedes Aegypti



Índice de Infestação por Área de UBS (%)



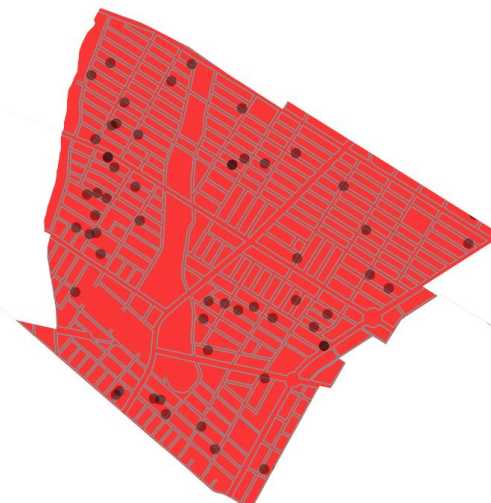
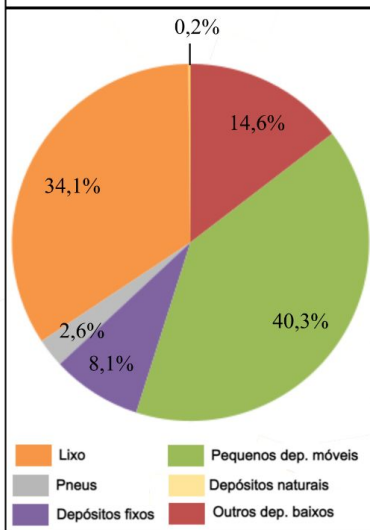
Unidade Básica de Saúde Pinheiros

56 Casos (4,18%)

Localização da Área da UBS



Depósitos com Foco do Aedes Aegypti

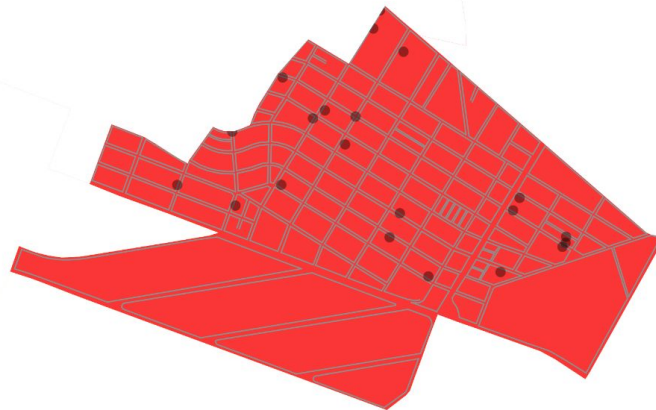
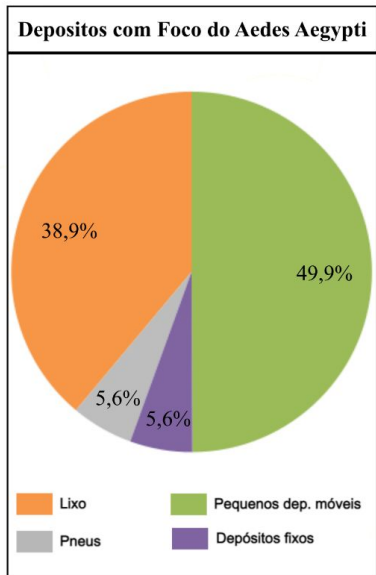
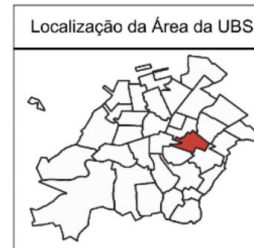


Índice de Infestação
por Área de UBS (%)



Unidade Básica de Saúde Tuiuti

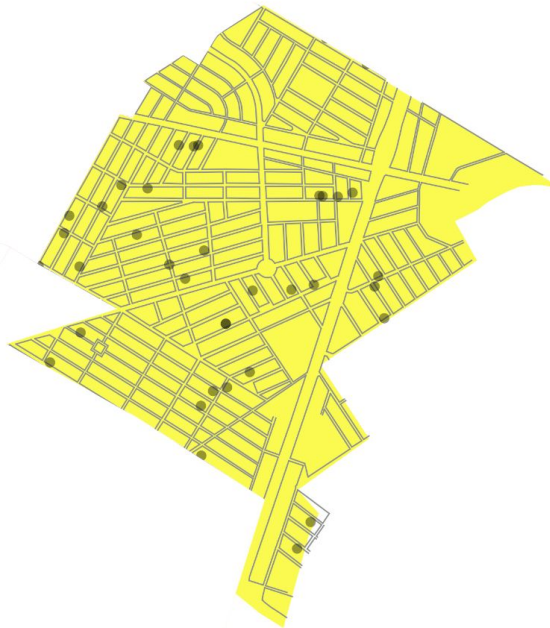
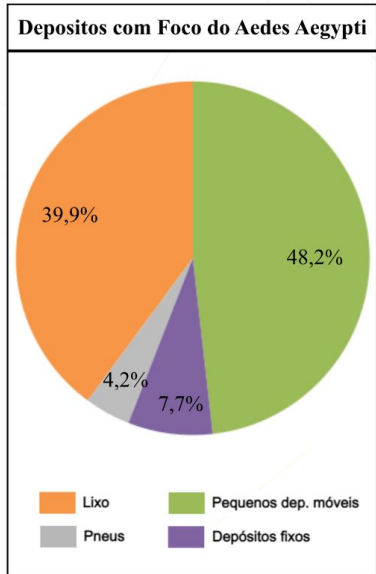
20 Casos (4,02%)



**Índice de Infestação
por Área de UBS (%)**



**Unidade Básica de Saúde
Parigot de Souza
34 Casos (3,83%)**


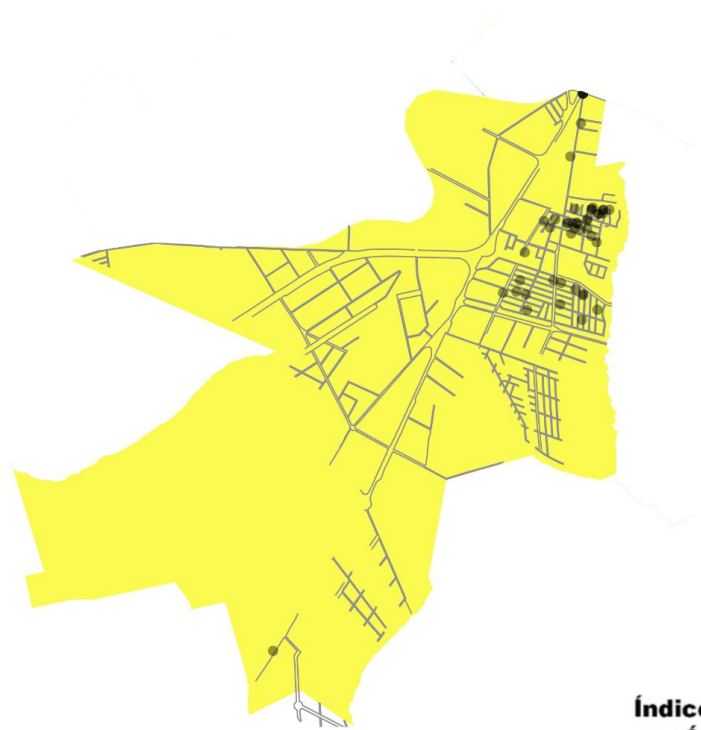
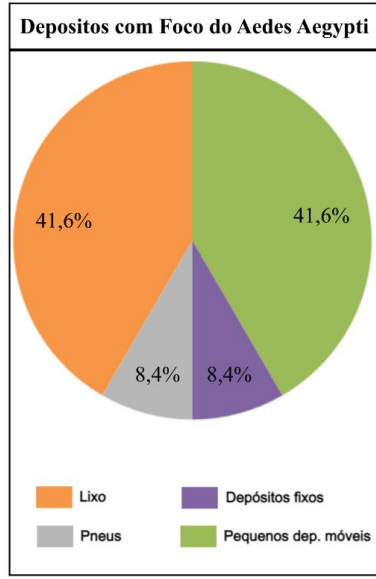


**Índice de Infestação
por Área de UBS (%)**



Unidade Básica de Saúde Industrial

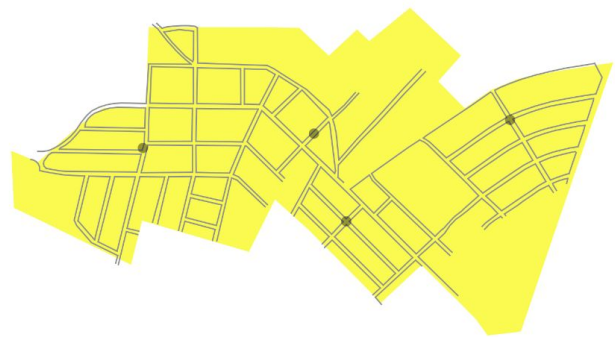
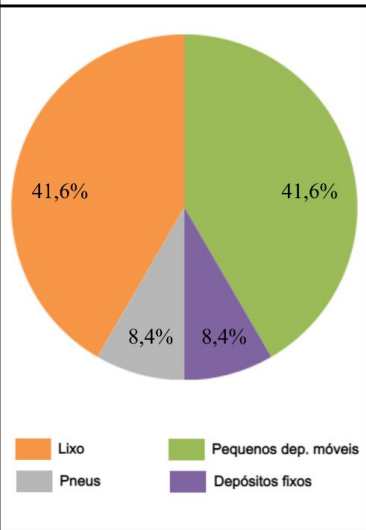
47 Casos (3,10%)



Unidade Básica de Saúde Floriano 4 Casos (3,10%)



Depositos com Foco do Aedes Aegypti


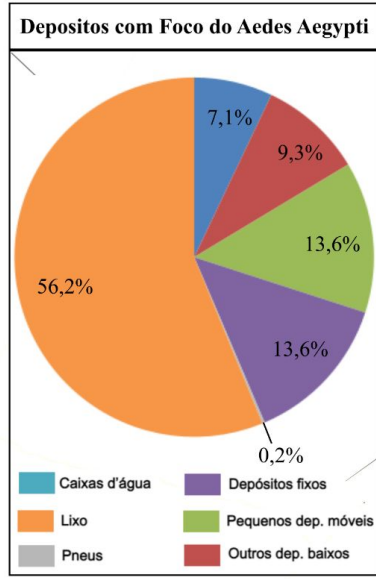


Índice de Infestação por Área de UBS (%)


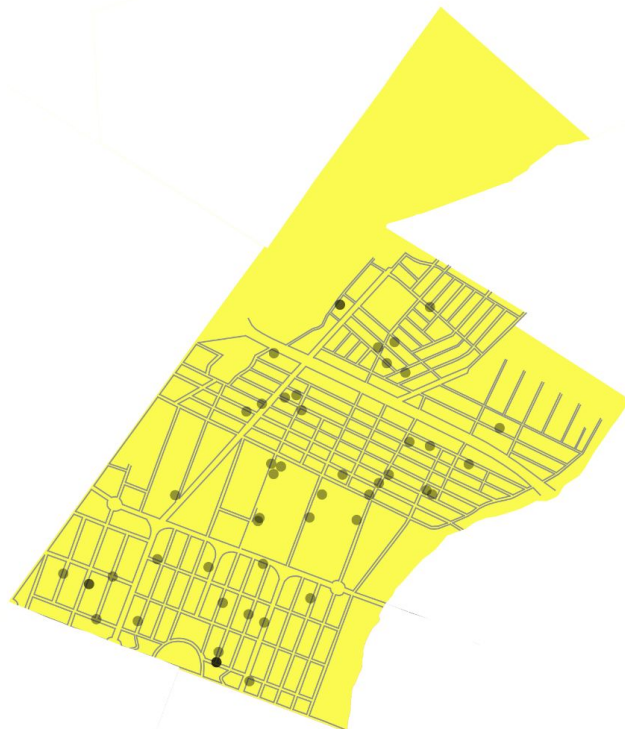
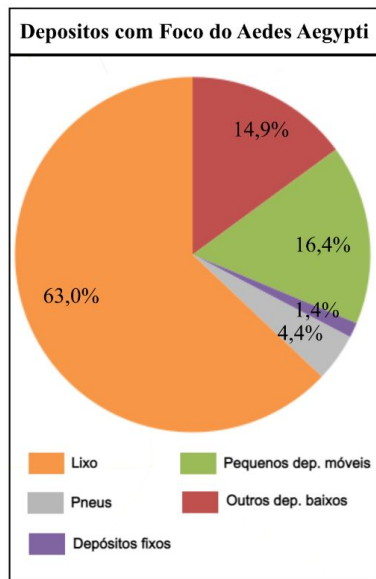


Unidade Básica de Saúde Mandacaru

20 Casos (3,09%)



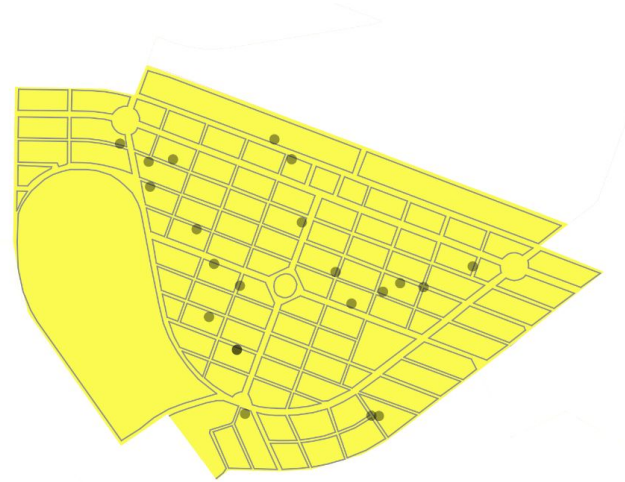
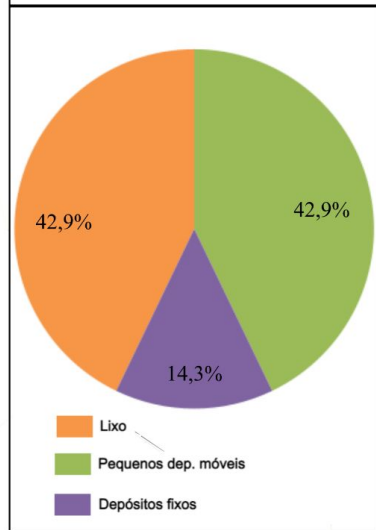
Unidade Básica de Saúde Alvorada III 50 Casos (3,05%)



Unidade Básica de Saúde Vila Operária 44 Casos (3,00%)



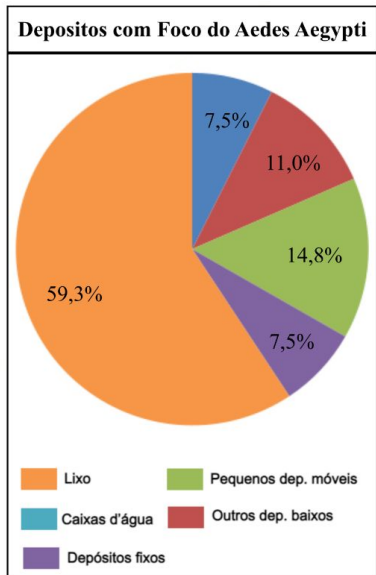
Depósitos com Foco do Aedes Aegypti



Índice de Infestação por Área de UBS (%)



**Unidade Básica de Saúde
Vila Vardelina
21 Casos (2,98%)**



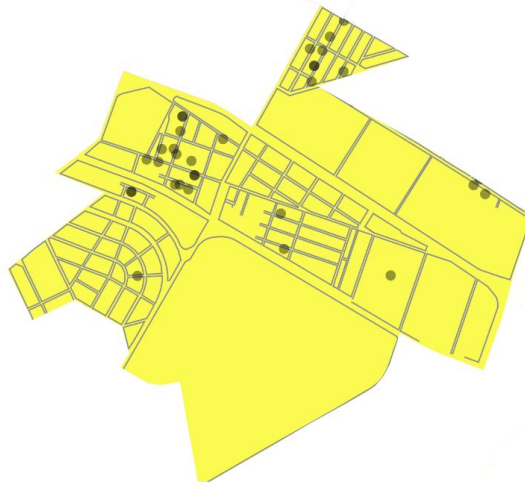
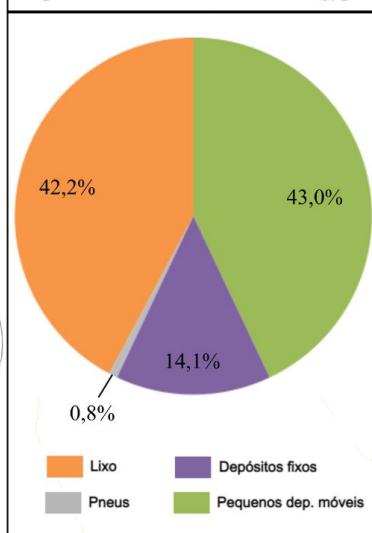
**Índice de Infestação
por Área de UBS (%)**



Unidade Básica de Saúde Internorte 31 Casos (2,94%)



Depósitos com Foco do Aedes Aegypti



**Índice de Infestação
por Área de UBS (%)**

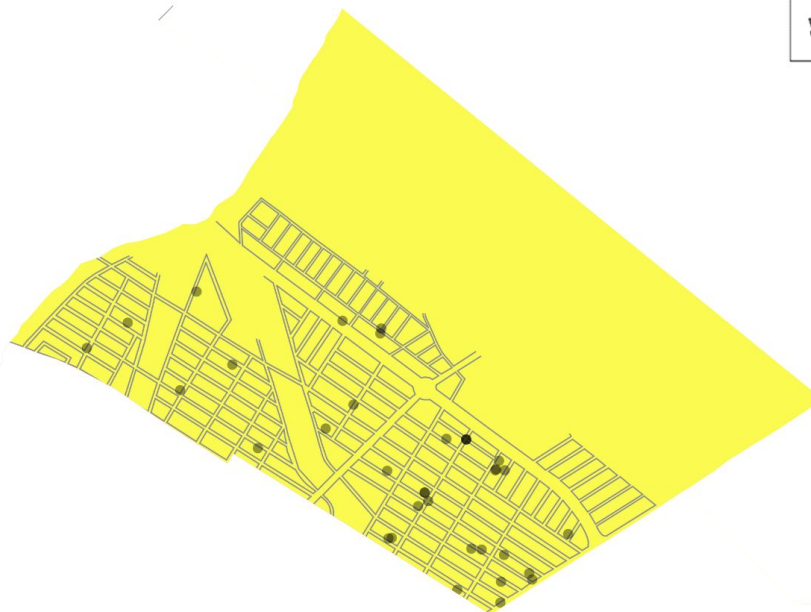
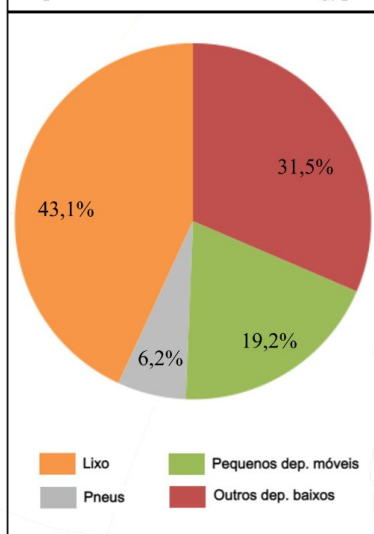


Unidade Básica de Saúde Piatã

35 Casos (2,75%)




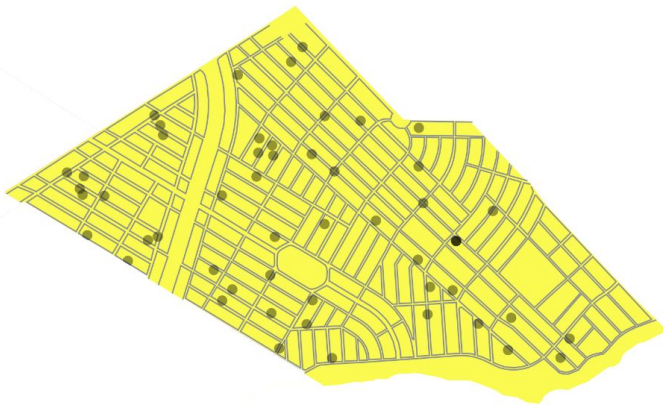
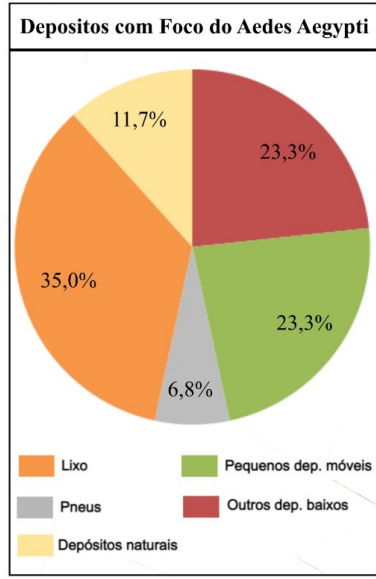
Depositos com Foco do Aedes Aegypti



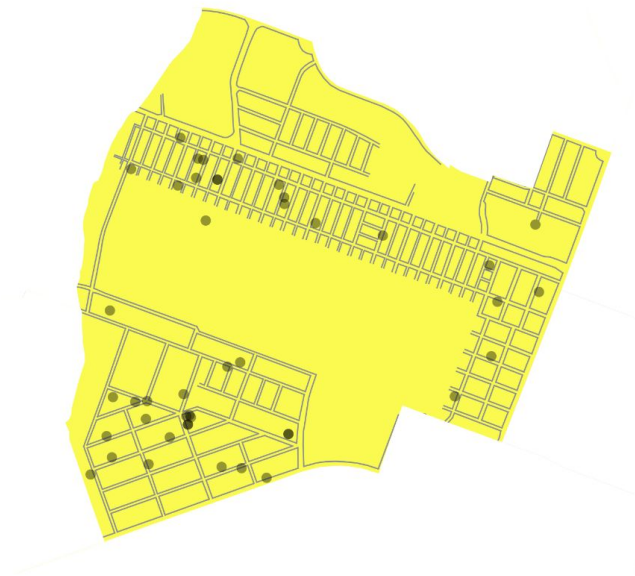
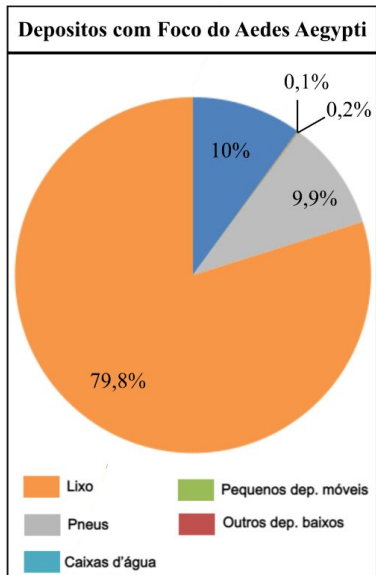
Índice de Infestação
por Área de UBS (%)



Unidade Básica de Saúde Guaiapó/Requião 53 Casos (2,70%)



Unidade Básica de Saúde Vila Esperança 44 Casos (2,60%)

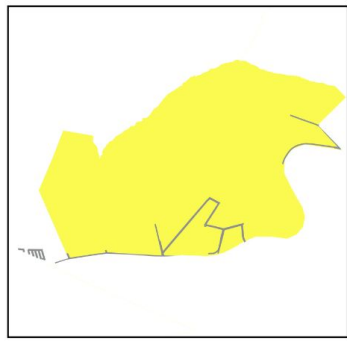
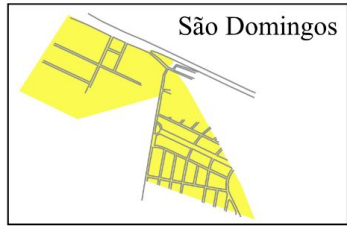
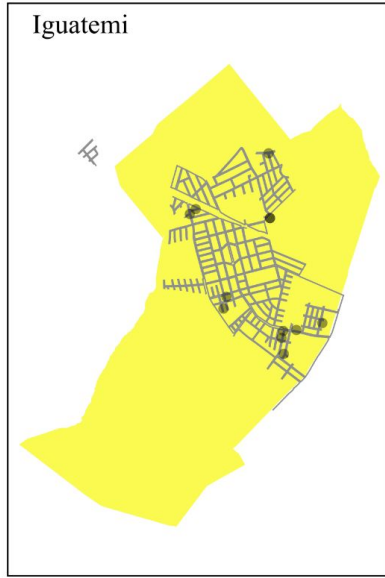
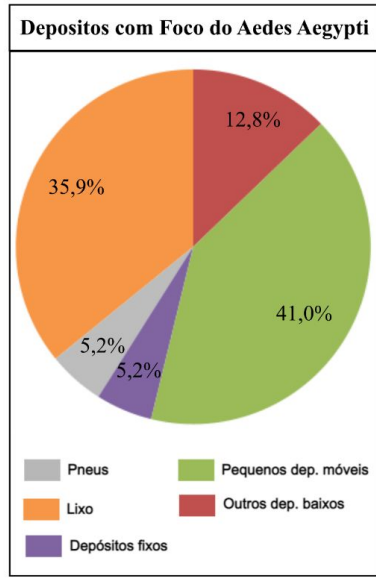
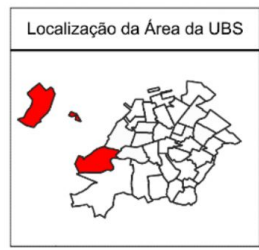


Índice de Infestação por Área de UBS (%)



Unidade Básica de Saúde Iguatemi

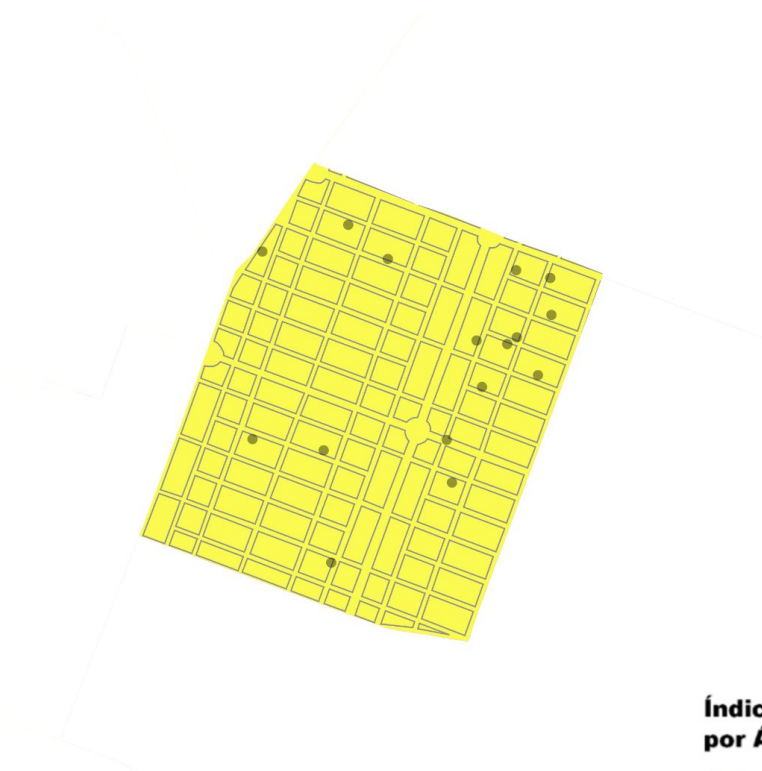
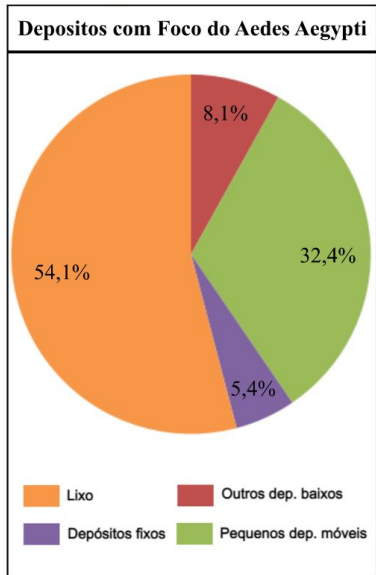
12 Casos (2,60%)



Índice de Infestação por Área de UBS (%)



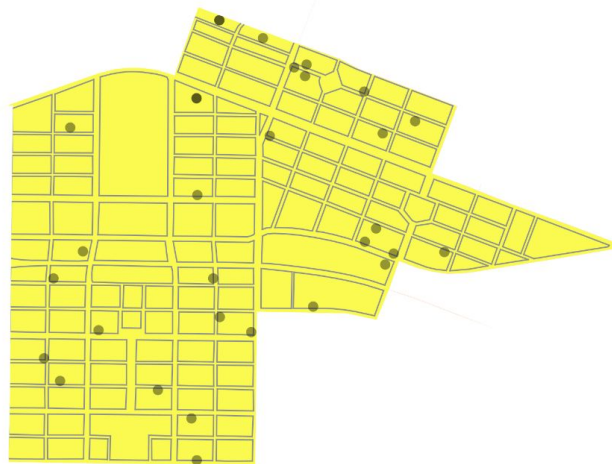
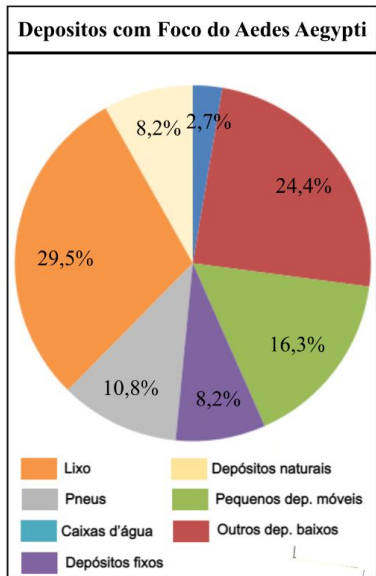
Unidade Básica de Saúde Alvorada I 16 Casos (2,50%)



**Índice de Infestação
por Área de UBS (%)**



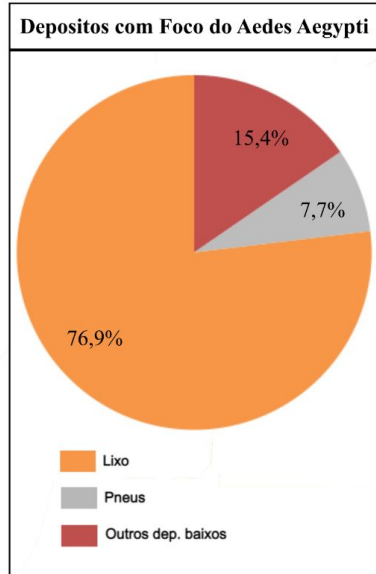
**Unidade Básica de Saúde
Zona 07
31 Casos (2,38%)**



Índice de Infestação por Área de UBS (%)



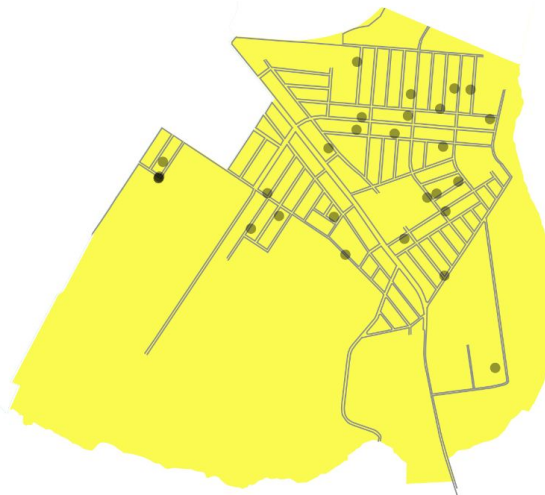
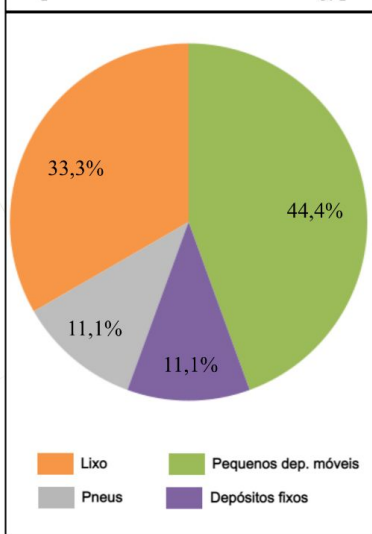
Unidade Básica de Saúde Grevíleas III 52 Casos (2,20%)



Unidade Básica de Saúde Paraíso 28 Casos (2,10%)



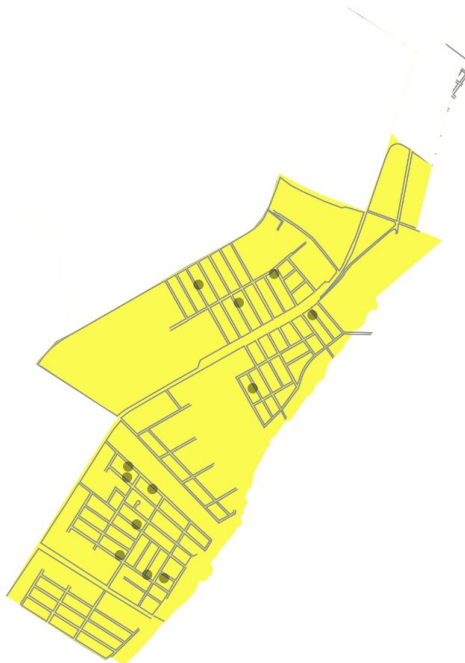
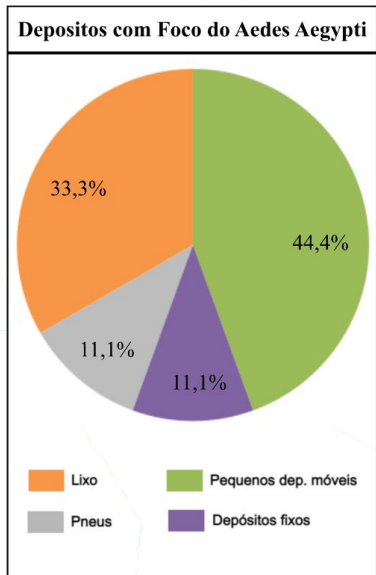
Depositos com Foco do Aedes Aegypti



Índice de Infestação por Área de UBS (%)



Unidade Básica de Saúde Céu Azul 12 Casos (2,10%)



Índice de Infestação por Área de UBS (%)

- 0,00 - 0,9 - Baixo Risco
- 1,00 - 3,9 - Médio Risco
- ≥3,9 - Alto Risco

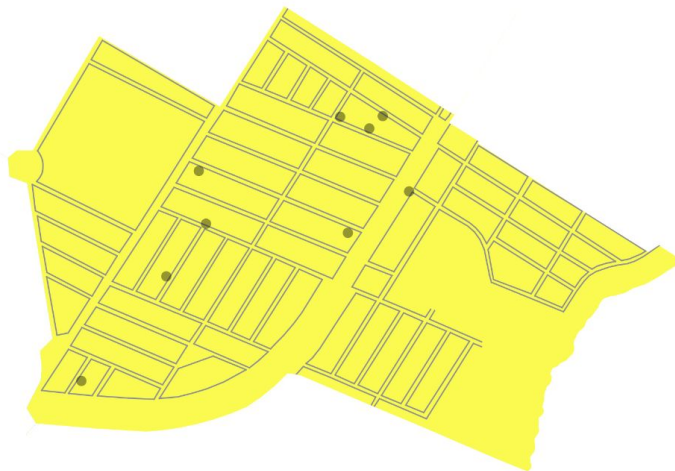
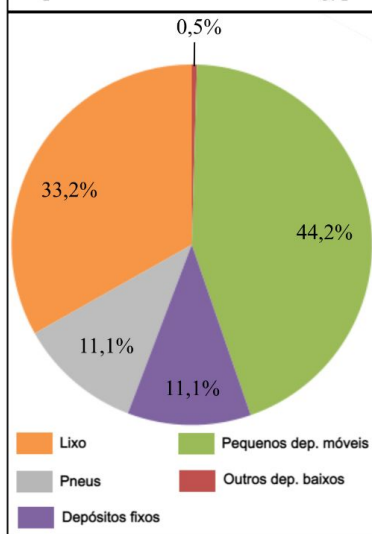


Unidade Básica de Saúde São Silvestre 9 Casos (2,07%)

Localização da Área da UBS




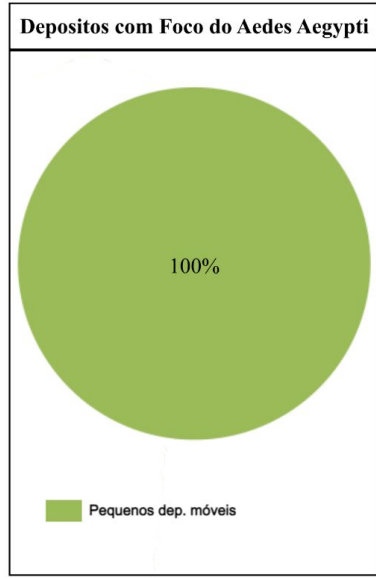
Depósitos com Foco do Aedes Aegypti



Índice de Infestação
por Área de UBS (%)



Unidade Básica de Saúde Zona Sul 36 Casos (2,00%)

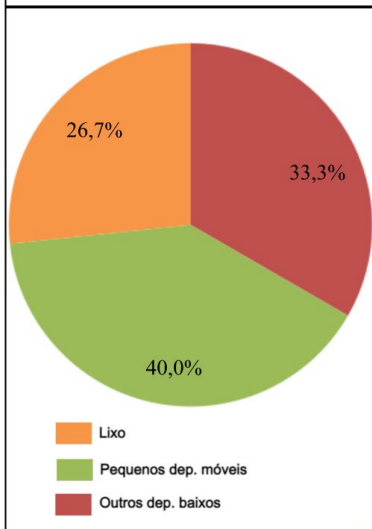


Unidade Básica de Saúde Olímpico

28 Casos (1,80%)



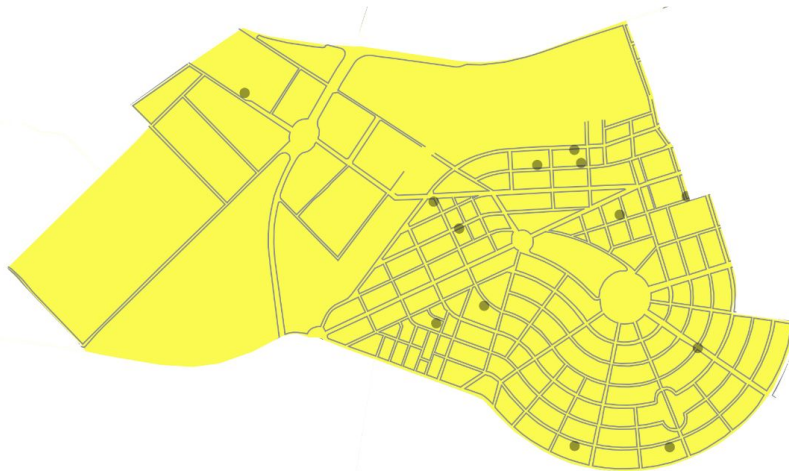
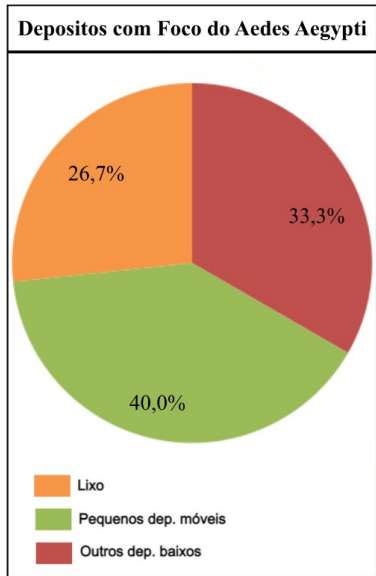
Depositos com Foco do Aedes Aegypti



Índice de Infestação
por Área de UBS (%)



Unidade Básica de Saúde Maringá Velho 13 Casos (1,80%)



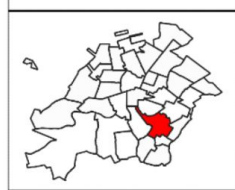
Índice de Infestação por Área de UBS (%)



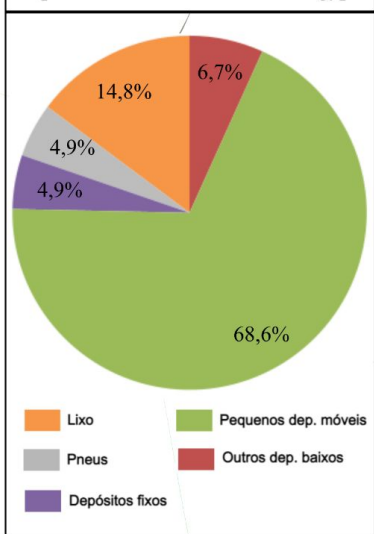
Unidade Básica de Saúde Aclimação

21 Casos (1,72%)

Localização da Área da UBS




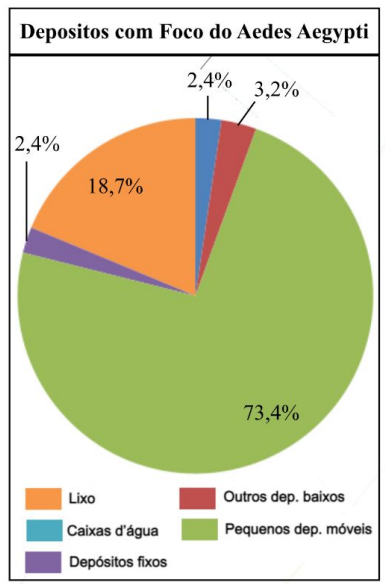
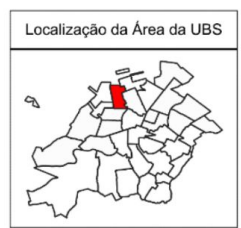
Depósitos com Foco do Aedes Aegypti




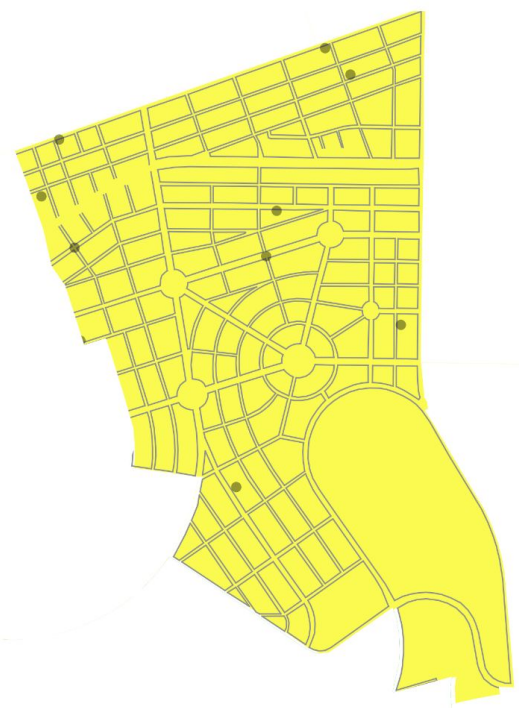
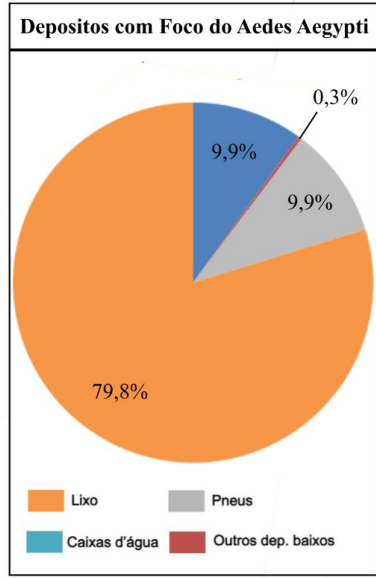
Índice de Infestação
por Área de UBS (%)




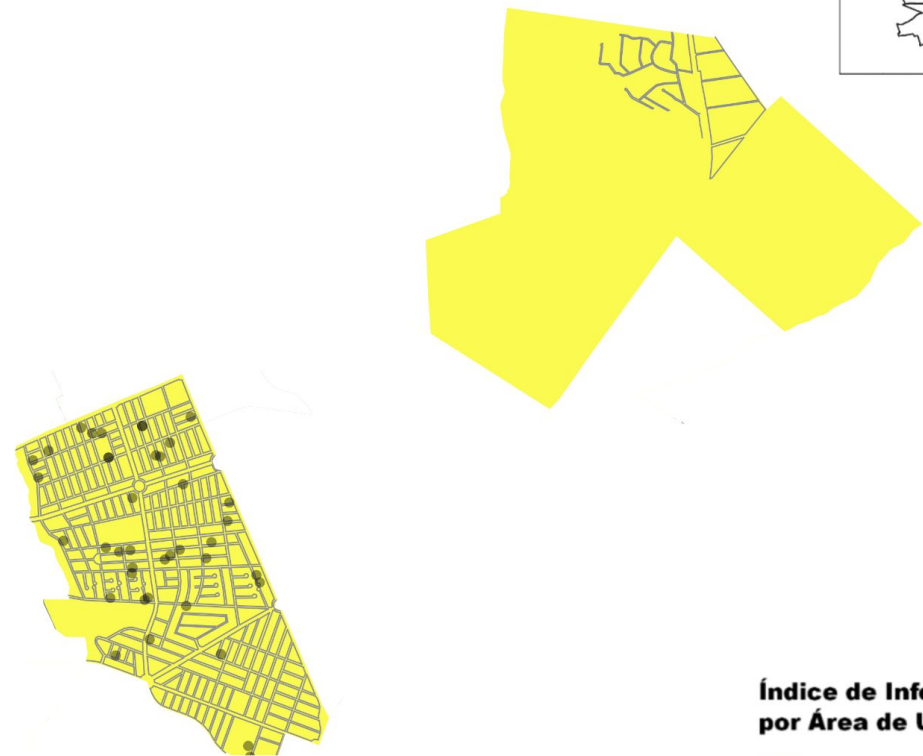
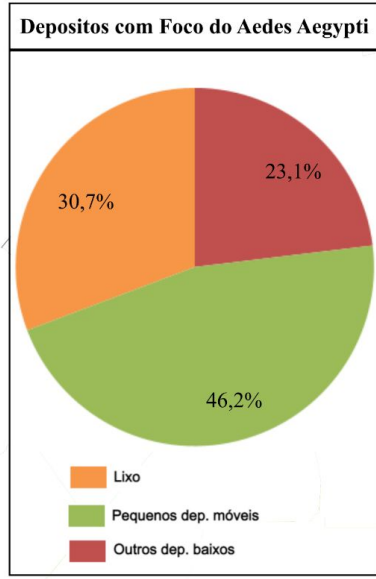
Unidade Básica de Saúde Império do Sol 48 Casos (1,51%)




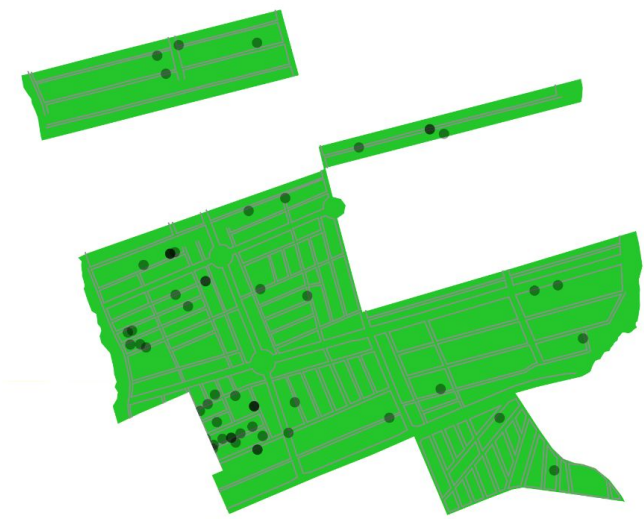
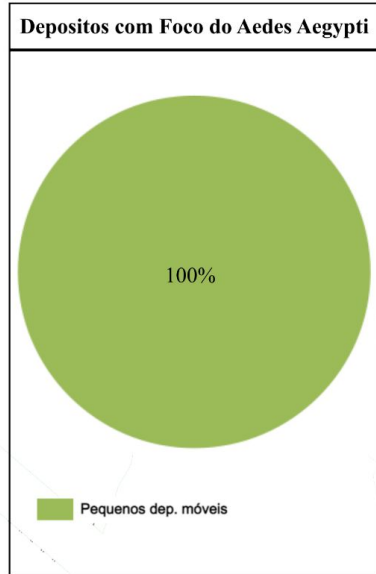
Unidade Básica de Saúde Zona 06 9 Casos (1,40%)



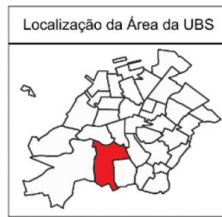
Unidade Básica de Saúde Quebec 40 Casos (1,30%)



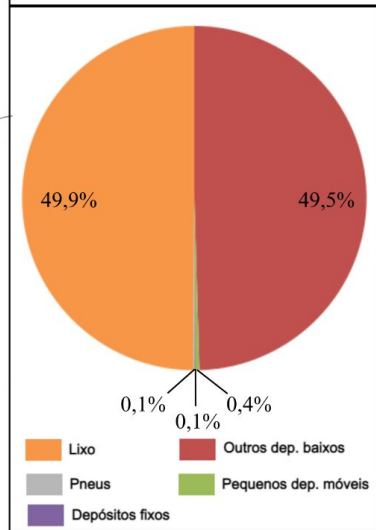
Unidade Básica de Saúde Portal das Torres 53 Casos (0,90%)



Unidade Básica de Saúde Iguaçu 37 Casos (0,37%)



Depósitos com Foco do Aedes Aegypti



Índice de Infestação por Área de UBS (%)

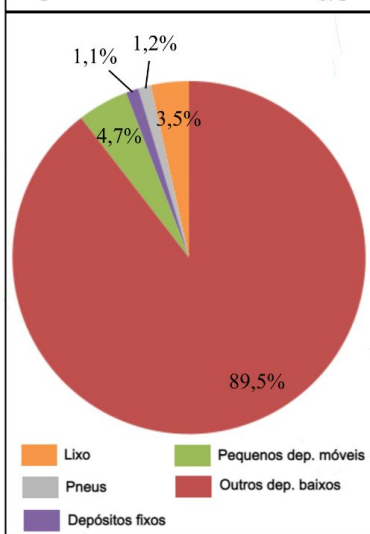


Unidade Básica de Saúde Cidade Alta 23 Casos (0,26%)

Localização da Área da UBS



Depósitos com Foco do Aedes Aegypti



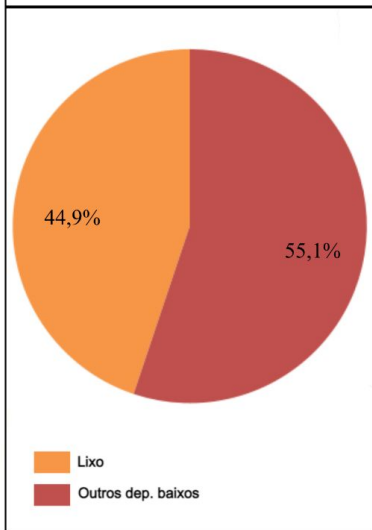
Índice de Infestação
por Área de UBS (%)



Unidade Básica de Saúde Universo 14 Casos (0,26%)



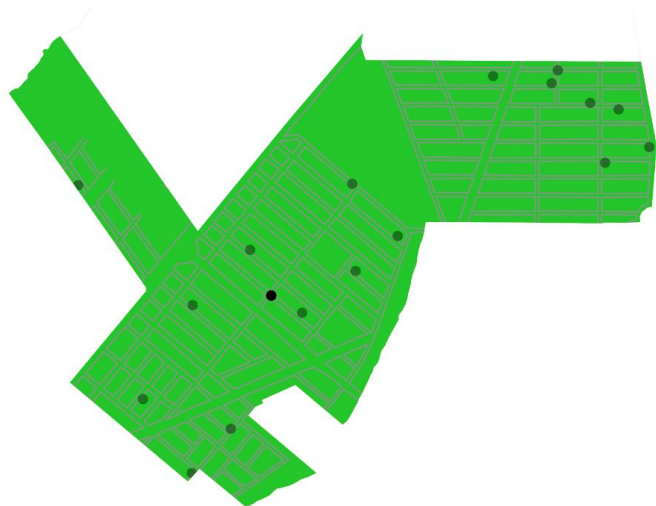
Depositos com Foco do Aedes Aegypti



Índice de Infestação
por Área de UBS (%)



Unidade Básica de Saúde Ney Braga 26 Casos (0%)


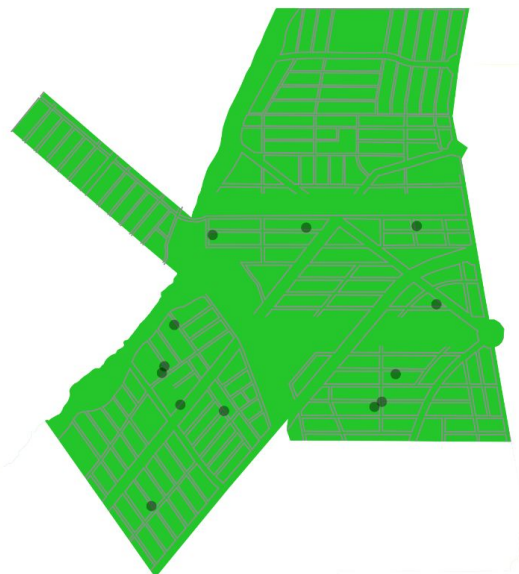
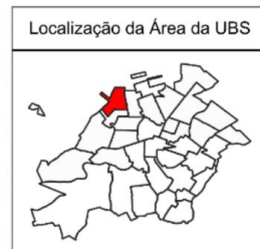


Índice de Infestação por Área de UBS (%)

- 0,00 - 0,9 - Baixo Risco
- 1,00 - 3,9 - Médio Risco
- >3,9 - Alto Risco



Unidade Básica de Saúde Paris VI 13 Casos (0%)

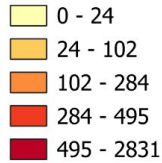


Índice de Infestação Predial e incidência por Unidade Básica de Saúde

UBS	Casos	IPP	Incidência por 100 mil hab	UBS	Casos	IPP	Incidência por 100 mil hab
Morangueira	29	4,19	173,6	Grevileas III	52	2,20	316,6
Jd. Pinheiros	56	4,18	185,8	Paraíso	28	2,10	310,4
Tuiuti	20	4,02	189,4	Céu Azul	12	2,10	164,6
Parigot de Souza	34	3,83	212,2	São Silvestre	9	2,07	124,8
Floriano	4	3,10	160,3	Zona Sul	36	2,00	264,4
Jd. Industrial	47	3,10	495,0	Maringá Velho	13	1,80	164,7
Mandacaru	20	3,09	146,5	Jd. Olímpico	28	1,80	166,2
Alvorada III	50	3,05	256,4	Aclimação	21	1,72	172,3
V. Operária	22	3,00	263,5	Império do Sol	48	1,51	328,7
V. Vardelina	21	2,98	269,5	Zona 06	9	1,40	118,5
Jd. Internorte	31	2,94	524,3	Jd. Quebec	40	1,30	160,0
Piatã	35	2,75	289,8	Portal das Torres	53	0,90	437,8
Guaiapó/Requião	53	2,70	270,9	Jd. Iguaçu	37	0,37	192,0
V. Esperança	44	2,60	302,2	Cidade Alta	23	0,26	169,3
Iguatemi	12	2,60	114,8	Jd. Universo	14	0,26	125,7
Jd. Alvorada I	16	2,50	124,3	Ney Braga	26	0,00	191,0
Zona 07	31	2,38	136,2	Paris VI	13	0,00	111,5

Incidência de Casos Confirmados de Dengue a cada 1000mil/hab na 15ª Regional de Saúde

Incidência a cada 100mil/hab



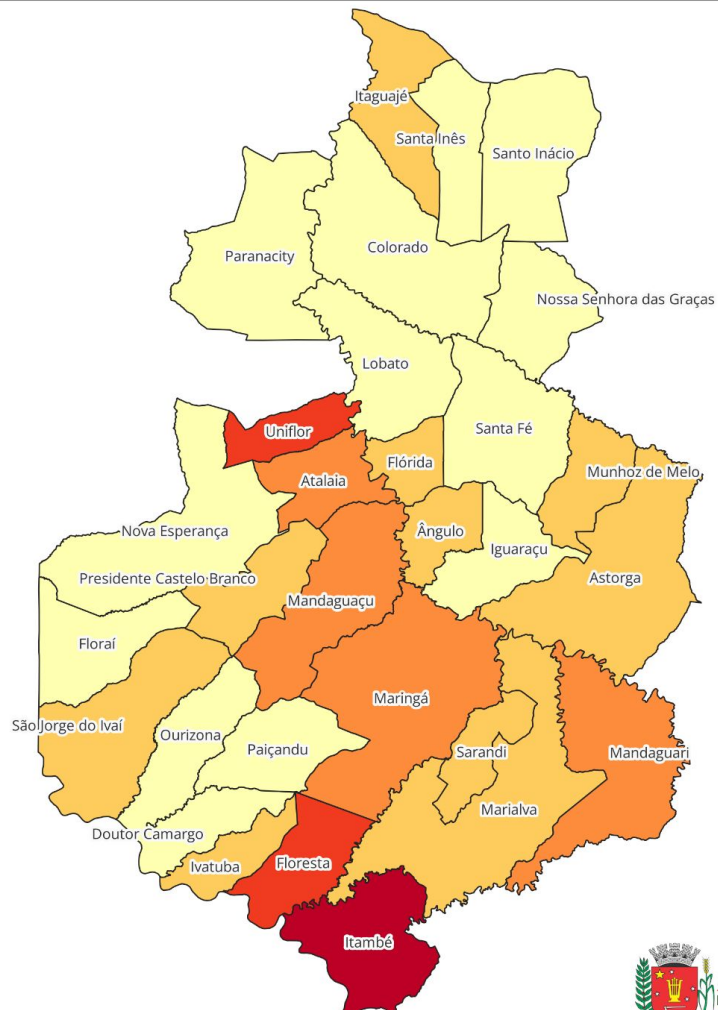
FONTE:
Dados retirados do site oficial do Governo do Paraná (Boletim da Dengue, Anexo 20 - 23/01/2024)

SISTEMA DE REFERÊNCIA:
UTM, fuso 22

ELABORAÇÃO:
Paulo Vitor Rodrigues Oliveira
2024




0 10 20 km



Incidência de Casos Confirmados de Dengue em 100mil/hab - Maringá e Municípios Limítrofes

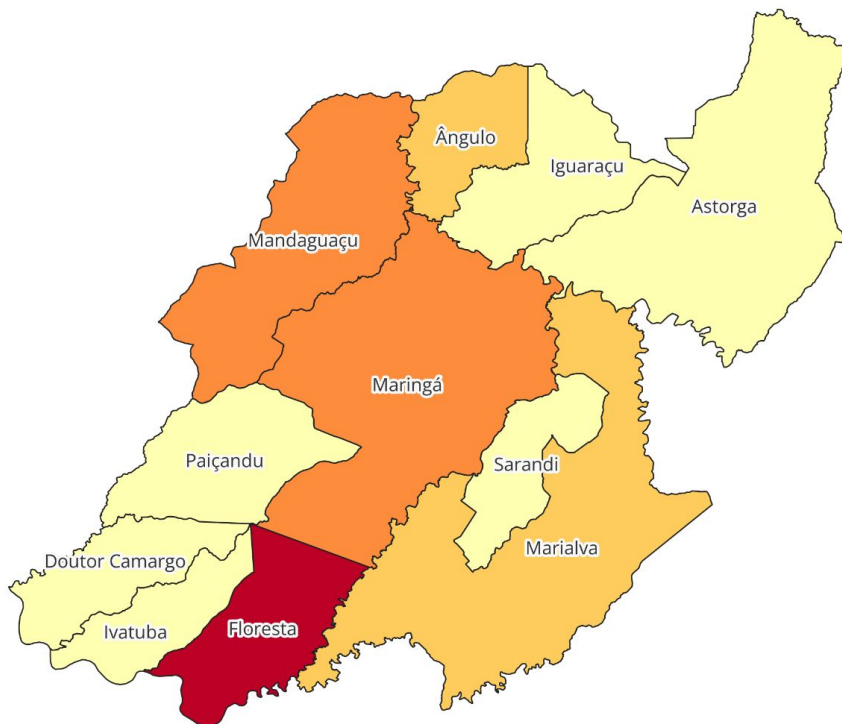
Incidência a cada 100mil/hab



FONTE:
Dados retirados do site oficial do Governo do
Paraná (Boletim da Dengue, Anexo 20 -
23/01/2024)

SISTEMA DE REFERÊNCIA:
UTM, fuso 22

ELABORAÇÃO:
Paulo Vitor Rodrigues Oliveira
2024



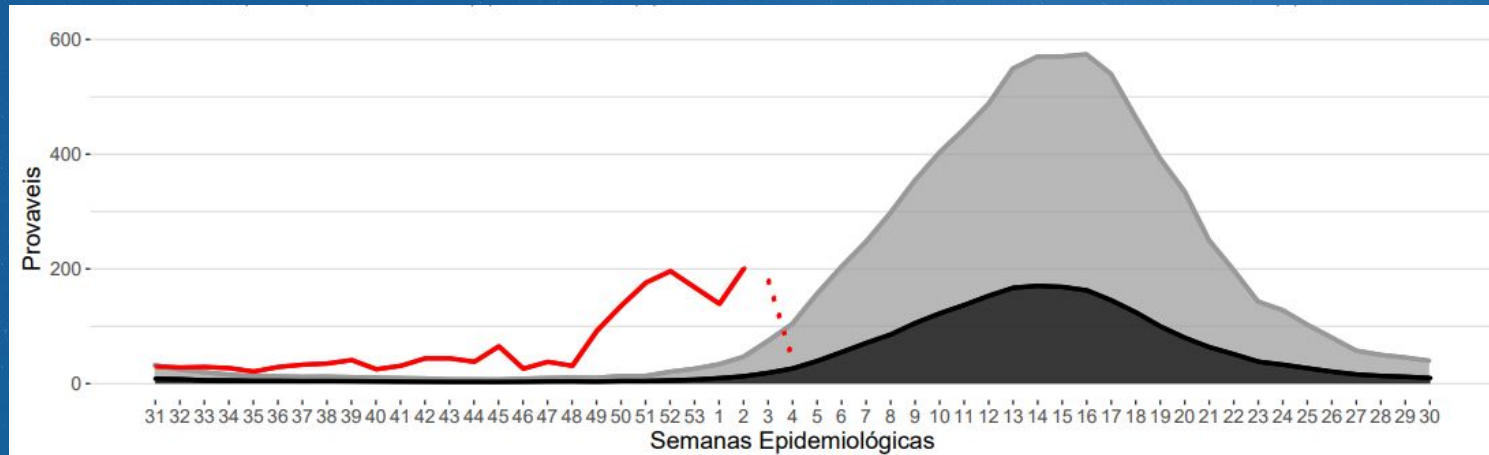
0 10 20 km



MARINGÁ
PREFEITURA DA CIDADE
CONTROLE DA DENGUE

Diagrama de Controle - CASOS PROVÁVEIS

O diagrama de controle descreve de forma resumida a distribuição de frequências da doença para o período de um ano, baseado no comportamento observado da doença durante toda a série histórica disponível (a partir de 2007 excluindo-se os anos epidêmicos).



Na semana 52 foi(ram) registrado(s) 196 caso(s) prováveis(s). O limite máximo tolerado era de 21 caso(s).

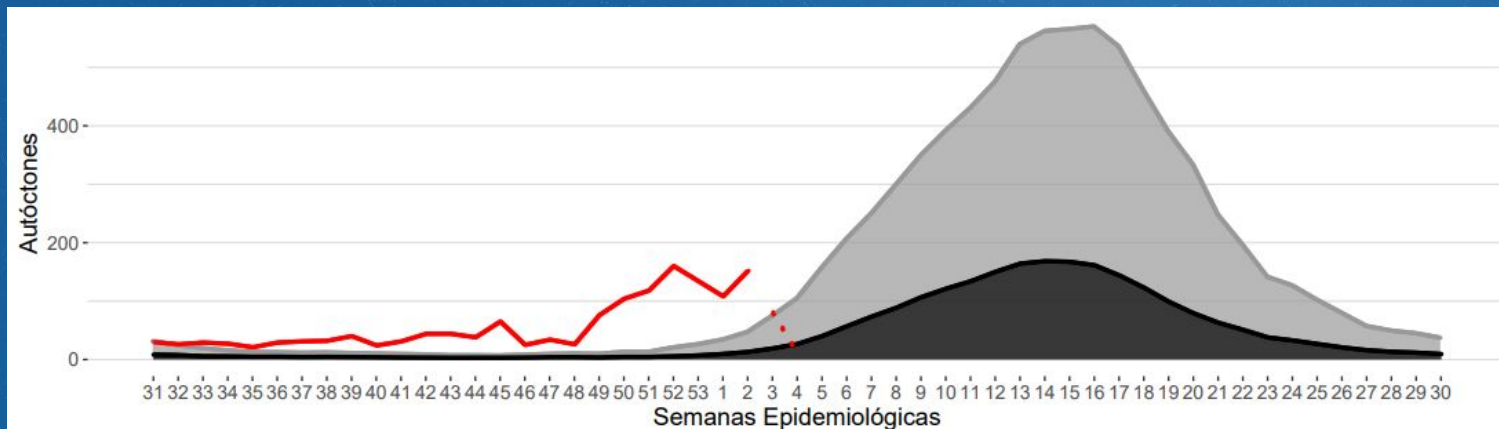
Na semana 1 foi(ram) registrado(s) 139 caso(s) prováveis(s). O limite máximo tolerado era de 34 caso(s).

Na semana 2 foi(ram) registrado(s) 201 caso(s) prováveis(s). O limite máximo tolerado era de 47 caso(s).

Na semana 3 foi(ram) registrado(s) 180 caso(s) prováveis(s). O limite máximo tolerado era de 75 caso(s).

Diagrama de Controle - CASOS CONFIRMADOS

O diagrama de controle descreve de forma resumida a distribuição de frequências da doença para o período de um ano, baseado no comportamento observado da doença durante toda a série histórica disponível (a partir de 2007 excluindo-se os anos epidêmicos).



Na semana 52 foi(ram) registrado(s) 160 caso(s) autóctone(s). O limite máximo tolerado era de 21 caso(s).

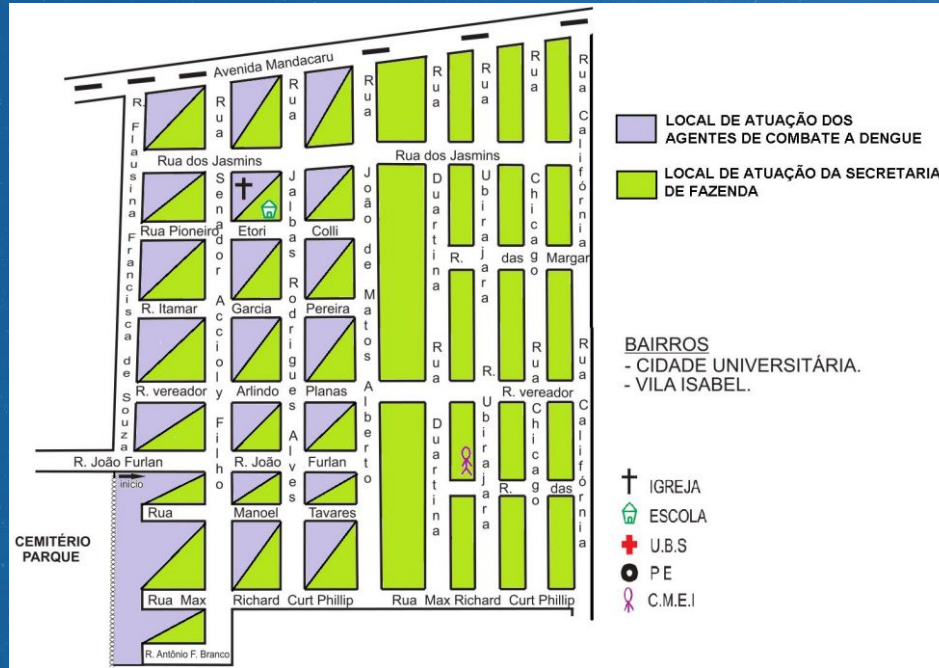
Na semana 1 foi(ram) registrado(s) 108 caso(s) autóctone(s). O limite máximo tolerado era de 35 caso(s).

Na semana 2 foi(ram) registrado(s) 152 caso(s) autóctone(s). O limite máximo tolerado era de 48 caso(s).

Na semana 3 foi(ram) registrado(s) 81 caso(s) autóctone(s). O limite máximo tolerado era de 75 caso(s).

2 de Dezembro de 2023 - Mutirão de fiscalização de má conservação de imóveis - Secretaria de Fazenda - Fiscalização Integrada


OS AGENTES DE COMBATE A DENGUE INTENSIFICARÃO AS VISITAS E ORIENTAÇÕES QUANTO A DENGUE NOS QUARTEIRÕES EM DESTAQUE NO MAPA, QUAL COMPREENDE A REGIÃO DA VILA SANTA ISABEL E CIDADE UNIVERSITÁRIA.



A SEFAZ (FISCALIZAÇÃO INTEGRADA) ESTARÁ NA MESMA REGIÃO DURANTE A PRÓXIMA SEMANA, REALIZANDO A NOTIFICAÇÃO DE IMÓVEIS EM DESACORDO COM A LEGISLAÇÃO MUNICIPAL. SÃO APROXIMADAMENTE 848 IMÓVEIS COM UMA POPULAÇÃO DE CERCA DE 3138 PESSOAS

2 de Dezembro de 2023 - Mutirão de fiscalização de má conservação de imóveis - Secretaria de Fazenda - Fiscalização Integrada

OS AGENTES DE COMBATE A DENGUE INTENSIFICARÃO AS VISITAS E ORIENTAÇÕES QUANTO A DENGUE NOS QUARTEIRÕES EM DESTAQUE NO MAPA, QUAL COMPREENDE A REGIÃO DO CENTRO E JARDIM MARAJOARA EM IGUATEMI



A SEFAZ (FISCALIZAÇÃO INTEGRADA) ESTARÁ NA MESMA REGIÃO DURANTE A PRÓXIMA SEMANA, REALIZANDO A NOTIFICAÇÃO DE IMÓVEIS EM DESACORDO COM A LEGISLAÇÃO MUNICIPAL. SÃO APROXIMADAMENTE 112 IMÓVEIS COM UMA POPULAÇÃO DE CERCA DE 392 PESSOAS

2 de Dezembro de 2023 - Ação de Mutirão aos Sábados - Visitas, orientações e recuperação de imóveis com os Agentes Ambientais



2 de Dezembro de 2023 - Mutirão de Consultas no Hospital Municipal de Maringá



Galaxy M53 5G
2 de dezembro de 2023 10:01

9 de Dezembro de 2023 - Mutirão de fiscalização de má conservação de imóveis - Secretaria de Fazenda - Fiscalização Integrada

OS AGENTES DE COMBATE A DENGUE INTENSIFICARÃO AS VISITAS E ORIENTAÇÕES QUANTO A DENGUE NOS QUARTEIRÕES EM DESTAQUE NO MAPA, QUAL COMPREENDE A REGIÃO DO JARDIM SANTA HELENA, JARDIM PARIS E PARIS II




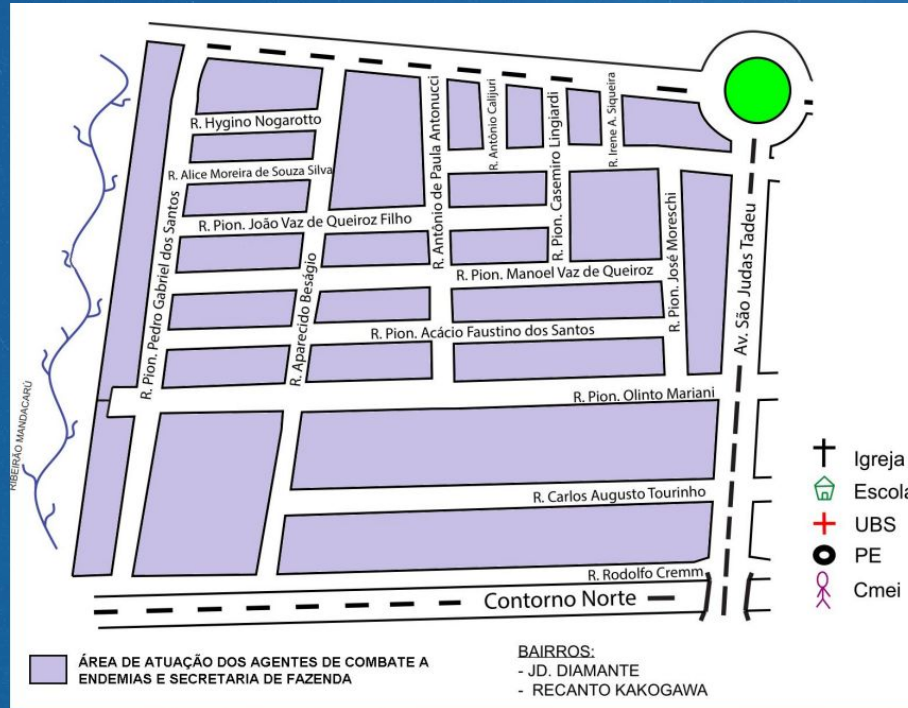
A SEFAZ (FISCALIZAÇÃO INTEGRADA) ESTARÁ NA MESMA REGIÃO DURANTE A PRÓXIMA SEMANA, REALIZANDO A NOTIFICAÇÃO DE IMÓVEIS EM DESACORDO COM A LEGISLAÇÃO MUNICIPAL. SÃO APROXIMADAMENTE 846 IMÓVEIS COM UMA POPULAÇÃO DE CERCA DE 5054 PESSOAS

9 de Dezembro de 2023 - Ação de Mutirão aos Sábados - Visitas, orientações e recuperação de imóveis com os Agentes Ambientais




16 de Dezembro de 2023 - Mutirão de fiscalização de má conservação de imóveis - Secretaria de Fazenda - Fiscalização Integrada

OS AGENTES DE COMBATE A DENGUE INTENSIFICARÃO AS VISITAS E ORIENTAÇÕES QUANTO A DENGUE NOS QUARTERÕES EM DESTAQUE NO MAPA, QUAL COMPREENDE A REGIÃO DO JARDIM DIAMANTE E RECANTO KAKOGAWA



A SEFAZ (FISCALIZAÇÃO INTEGRADA) ESTARÁ NA MESMA REGIÃO DURANTE A PRÓXIMA SEMANA, REALIZANDO A NOTIFICAÇÃO DE IMÓVEIS EM DESACORDO COM A LEGISLAÇÃO MUNICIPAL. SÃO APROXIMADAMENTE 1088 IMÓVEIS COM UMA POPULAÇÃO DE CERCA DE 4025 PESSOAS

16 de Dezembro de 2023 - Ação de Mutirão aos Sábados - Visitas, orientações e recuperação de imóveis com os Agentes Ambientais




Ação - UBS Morangueira



27 de Janeiro de 2024 - Mutirão de fiscalização de má conservação de imóveis - Secretaria de Fazenda - Fiscalização Integrada

OS AGENTES DE COMBATE A DENGUE INTENSIFICARÃO AS VISITAS E ORIENTAÇÕES QUANTO A DENGUE NOS QUARTEIRÕES EM DESTAQUE NO MAPA, QUAL COMPREENDE A REGIÃO DA CONJUNTO RESIDENCIAL BIM, JARDIM INDUSTRIAL, JARDIM DAS ESTAÇÕES, PARQUE ITAIPU I E II



A SEFAZ (FISCALIZAÇÃO INTEGRADA) ESTARÁ NA MESMA REGIÃO DURANTE A PRÓXIMA SEMANA, REALIZANDO A NOTIFICAÇÃO DE IMÓVEIS EM DESACORDO COM A LEGISLAÇÃO MUNICIPAL. SÃO APROXIMADAMENTE 3282 IMÓVEIS COM UMA POPULAÇÃO DE CERCA DE 4577 PESSOAS.

27 de Janeiro de 2024 - Ação de Mutirão aos Sábados - Visitas, orientações e recuperação de imóveis com os Agentes Ambientais



03 de Fevereiro de 2024 - Mutirão de fiscalização de má conservação de imóveis - Secretaria de Fazenda - Fiscalização Integrada



03 de Fevereiro de 2024 - Limpeza de fundos de vale e áreas com pontos de descarte irregular de lixo - Secretaria de Limpeza Urbana




**LOCAIS DE DESCARTE
IRREGULAR DE LIXO PARA LIMPEZA**



[/prefeiturademaringa](#) /// maringa.pr.gov.br



03 de Fevereiro de 2024 - Ação de Mutirão aos Sábados - Visitas, orientações e recuperação de imóveis com os Agentes Ambientais



03 de Fevereiro de 2024 - Ação de Mutirão aos Sábados - orientações com os Agentes Ambientais



27ª SEMANA EPIDEMIOLÓGICA
26/01/2024 a 01/02/2024

BOLETIM INFORMATIVO

Agravos	Notificados	CASOS CONFIRMADOS E DESCARTADOS			Em análise	Óbito
		Autóctone	Importado	Descartados		
DENGUE	3401	1404*	00	1716	281	00
CHIKUNGUNYA	08	02	00	01	05	00
ZIKA VÍRUS	01	00	00	01	00	00
FEBRE AMARELA	00	00	00	00	00	00

*Dengue = 1341 casos, sendo Dengue c/sinal de alarme = 63 casos | Dengue grave = 00 casos

Diferença nos NOTIFICADOS DENGUE (328)

Diferença nos CONFIRMADOS DENGUE (180)



/prefeiturademaringa /// maringa.pr.gov.br

Anexo 2024 - Boletim LIRA I (4257714)

SEI 01.02.00041536/2024.11 / pg. 74



MARINGÁ
PREFEITURA

A Dengue se combate todos os dias
e é um dever meu,
seu e de todos...

Obrigado!

SECRETARIA MUNICIPAL DE SAÚDE
DIRETORIA DE VIGILÂNCIA EM SAÚDE
GERÊNCIA DE ZONOSSES E VETORES

SECRETÁRIA DE SAÚDE
Leidyani Karina Rissardo

Abril / 2024

LEVANTAMENTO DO ÍNDICE DE INFESTAÇÃO DO *Aedes Aegypti* MARINGÁ

2º LIRA – 2024
Período de execução
01 à 06 de abril

Índice de infestação predial
(IIP) 1,2%

Casos notificados : 17607*
Casos positivos : 10787*

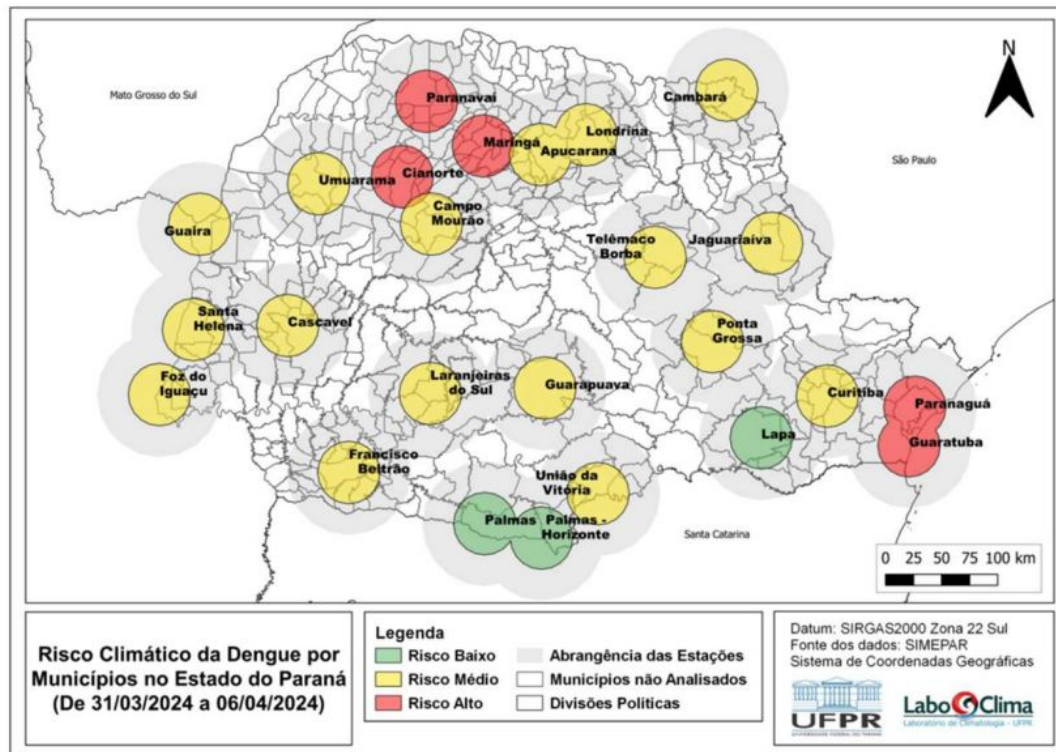
**Dados exportados do SINAN em 10/04/2024*

Índice de infestação predial (IIP) 1,2%

ANO	I LIRA	II LIRA	III LIRA	IV LIRA
2017	3,0 %	1,6 %	0,9 %	1,2 %
2018	3,6 %	1,1 %	0,8 %	3,1 %
2019	4,2 %	1,4 %	1,3 %	1,2 %
2020	5,0 %	NÃO REALIZADO	0,7 %	0,6 %
2021	2,2 %	1,0 %	0,6 %	1,0 %
2022	2,4 %	4,8 %	0,6%	1,0%
2023	2,4%	2,9 %	0,6%	1,4%
2024	2,2%	1,2%		

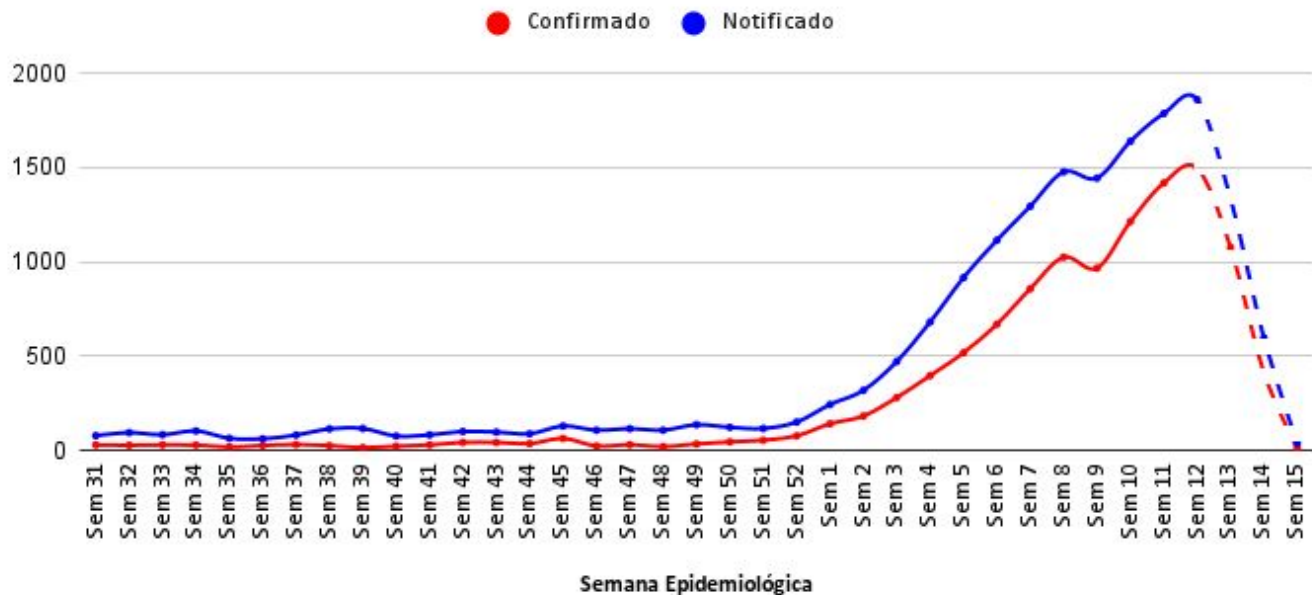


RISCO CLIMÁTICO DA DENGUE POR MUNICÍCIOS



Fonte: Laboclima – UFPR - Dados de 31/03/2024 a 06/04/2024
Disponível em: <http://www.terra.ufpr.br/portallaboclima/sacdengue/>
Acesso em 08/04/2024

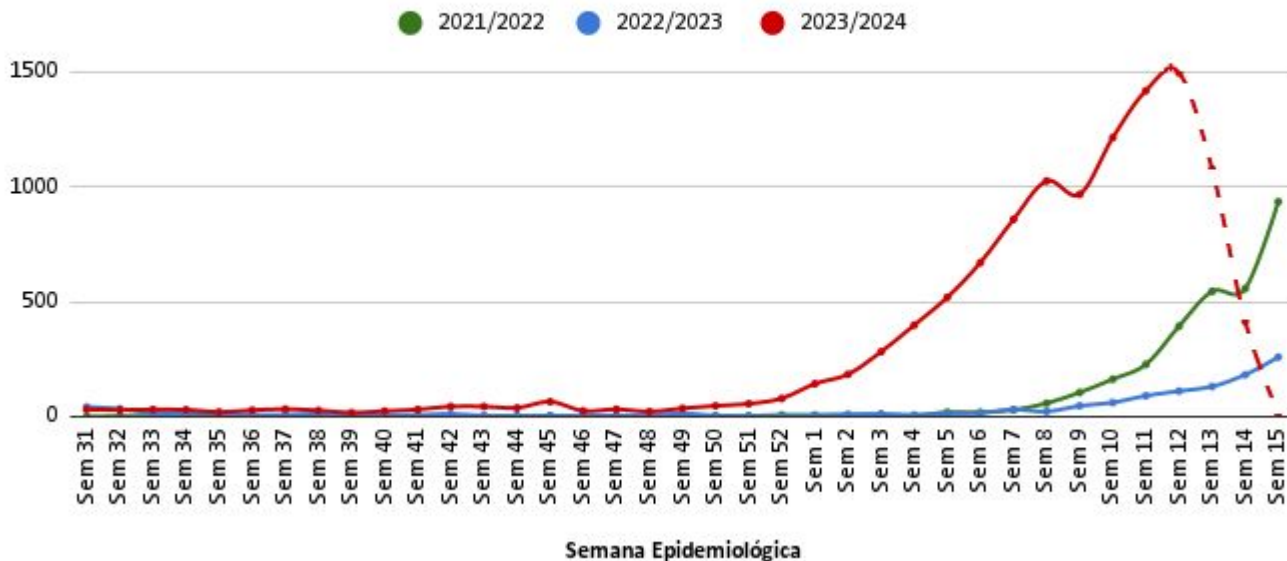
Relação de casos Confirmados e Notificados de Dengue 2023/2024



*Dados retirados do SINAN dia 10/04/2024



Comparativo de casos Confirmados de Dengue



*Dados retirados do SINAN dia 10/04/2024

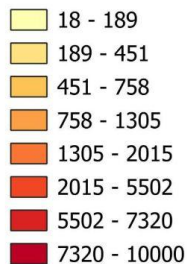


Descrição dos recipientes onde foram encontrados os focos

GRUPO	SUBGRUPO	PERCENTUAL DE DEPÓSITOS POSITIVOS POR TIPO
Grupo A: Armazenamento de água para consumo humano	A1 (Caixa d'água): Depósito de água elevado, ligado à rede pública e/ou ao sistema de captação mecânica.	0,25%
	A2 (Outros Depósitos Baixos): Depósitos ao nível do solo para armazenamento doméstico.	8,81%
Grupo B: Depósitos móveis	B (Pequenos Depósitos Móveis): Vasos/frascos com água, pratos, pingadeiras, recipientes de degelo em geladeiras, bebedouros em geral, pequenas fontes ornamentais, materiais em depósito de construção (sanitários estocados, etc.), objetos religiosos/rituais	36,13%
Grupo C: Depósitos fixos	C (Depósitos Fixos): Tanques em obras, borracharias e hortas, calhas, lajes e toldos em desníveis, ralos, sanitários em desuso, piscinas não tratadas, fontes ornamentais, floreiras/vasos em cemitérios, cacos de vidro em muros, outras obras arquitetônicas	10,32%
Grupo D: Passíveis de remoção/proteção	D1 (Pneus): Pneus e outros materiais rodantes	3,95%
	D2 (Lixo): Lixo (recipientes plásticos, garrafas, latas); sucatas em pátios e ferros-velhos (PE), entulhos de construção	40,55%
Grupo E: Naturais	E (Depósitos Naturais): Axilas de folhas (bromélias, etc.), buracos em árvores e em rochas, restos de animais (cascas, carapaças, etc.)	0%

Incidência de Casos Confirmados de Dengue a cada 100mil/hab na 15ª Regional de Saúde

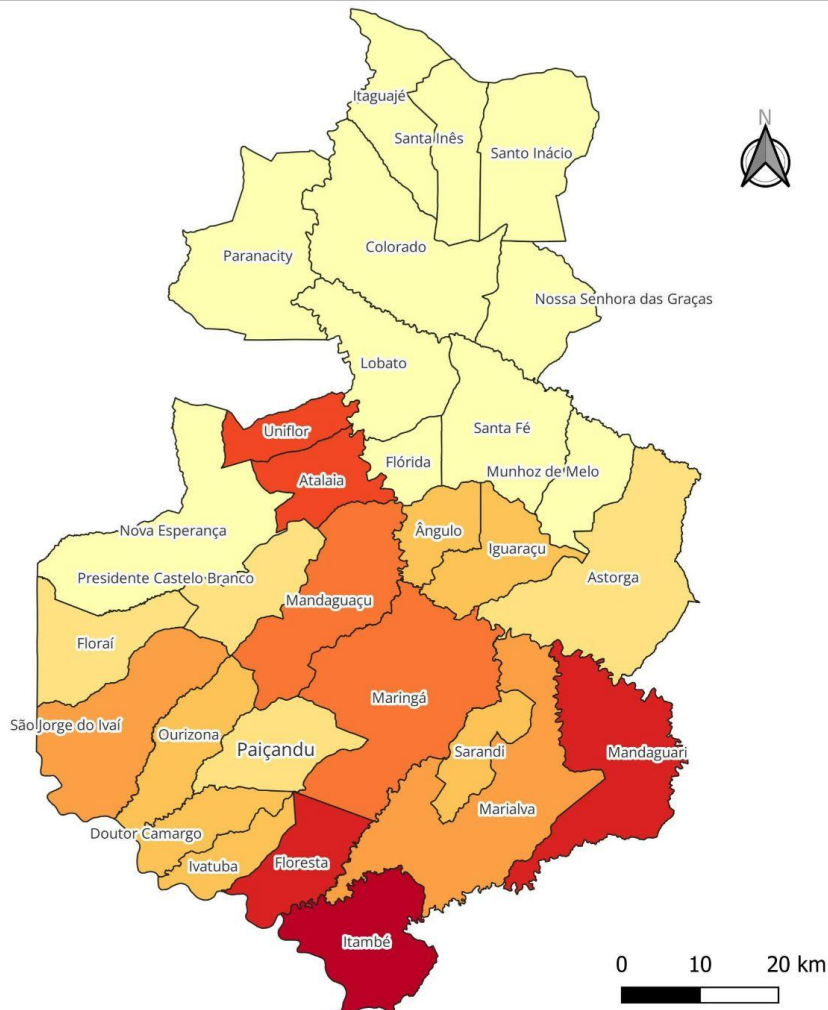
Incidência a cada 100mil/hab



FONTE:
Dados retirados do site oficial do
Governo do Paraná (Boletim da Dengue,
Anexo 31 - 09/04/2024)






SISTEMA DE REFERÊNCIA:
UTM, fuso 22

ELABORAÇÃO:
Paulo Vitor Rodrigues Oliveira
2024



Incidência de Casos Confirmados de Dengue em 100mil/hab - Maringá e Municípios Limítrofes

Incidência a cada 100mil/hab


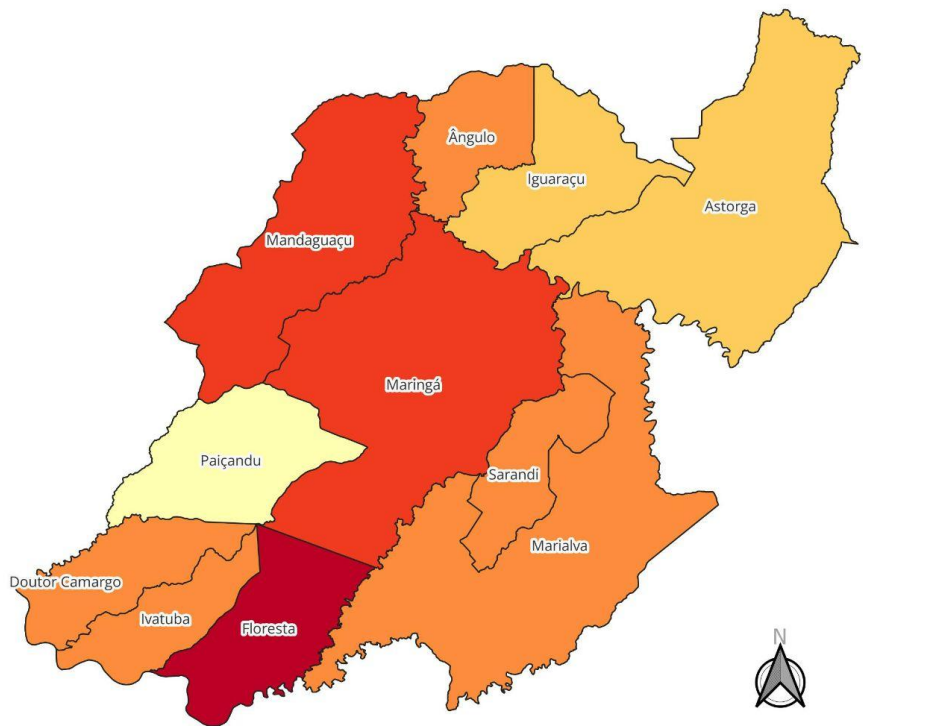
-  253
-  253 - 536
-  536 - 1305
-  1305 - 2015
-  2015 - 7320



FONTE:
Dados retirados do site oficial do Governo do
Paraná (Boletim da Dengue, Anexo 31 -
09/04/2024)

SISTEMA DE REFERÊNCIA:
UTM, fuso 22

ELABORAÇÃO:
Paulo Vitor Rodrigues Oliveira
2024



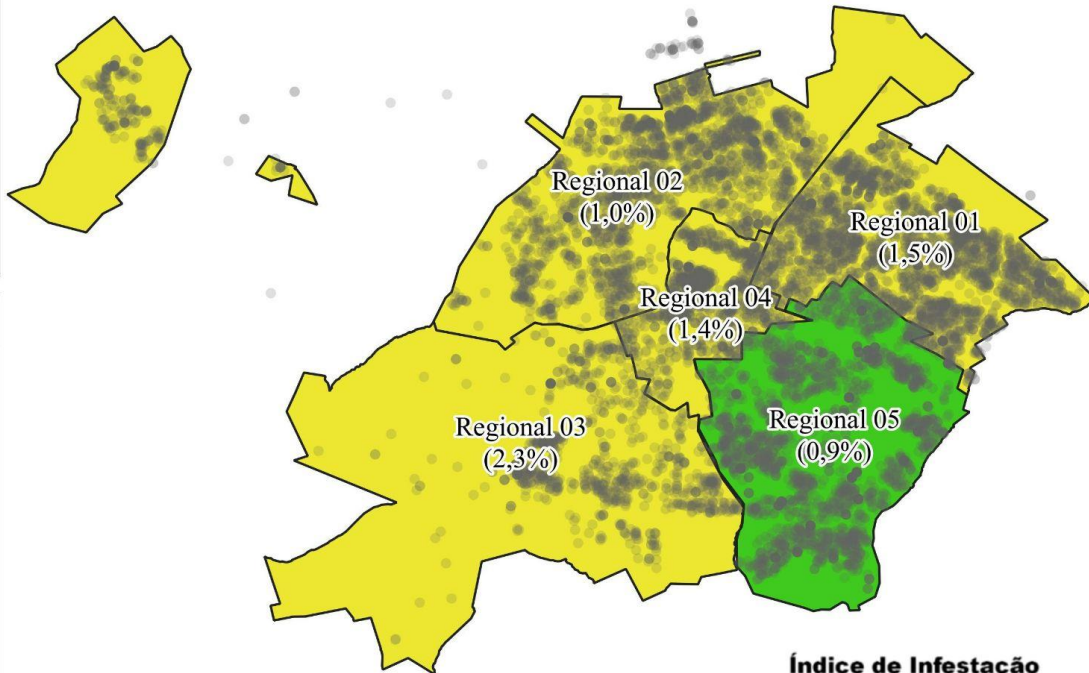
Casos de Dengue
01/08/2023 à 10/04/2024

*Dados Extraídos do
SINAN dia 10/04/2024

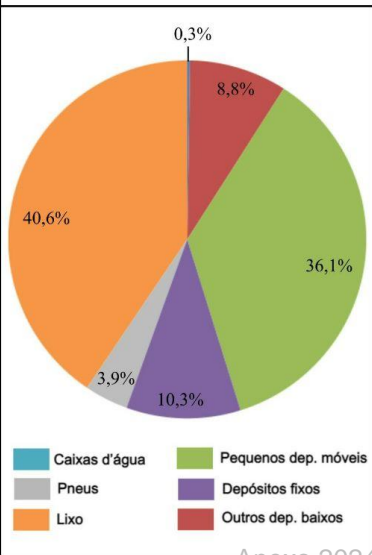
ELABORAÇÃO:
Paulo Vitor Rodrigues Oliveira
2024



Índice do Município (1,2%) 10 787 Casos



Depósitos com focos do *Aedes Aegypti*



Índice de Infestação por Área de UBS (%)



0 2,5 5 km



Regional 01 (1,5%) IIP - 2 875 Casos

Casos de Dengue
01/08/2023 à 10/04/2024

*Dados Extraídos do
SINAN dia 10/04/2024

ELABORAÇÃO:
Paulo Vitor Rodrigues Oliveira
2024

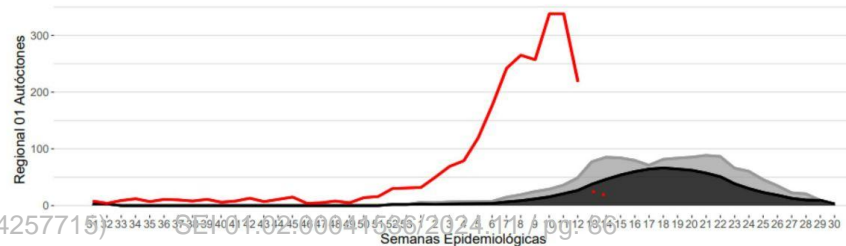
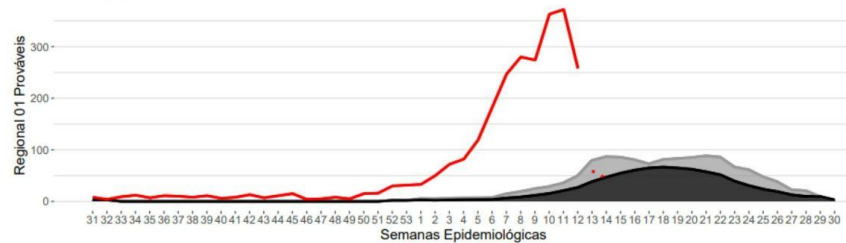


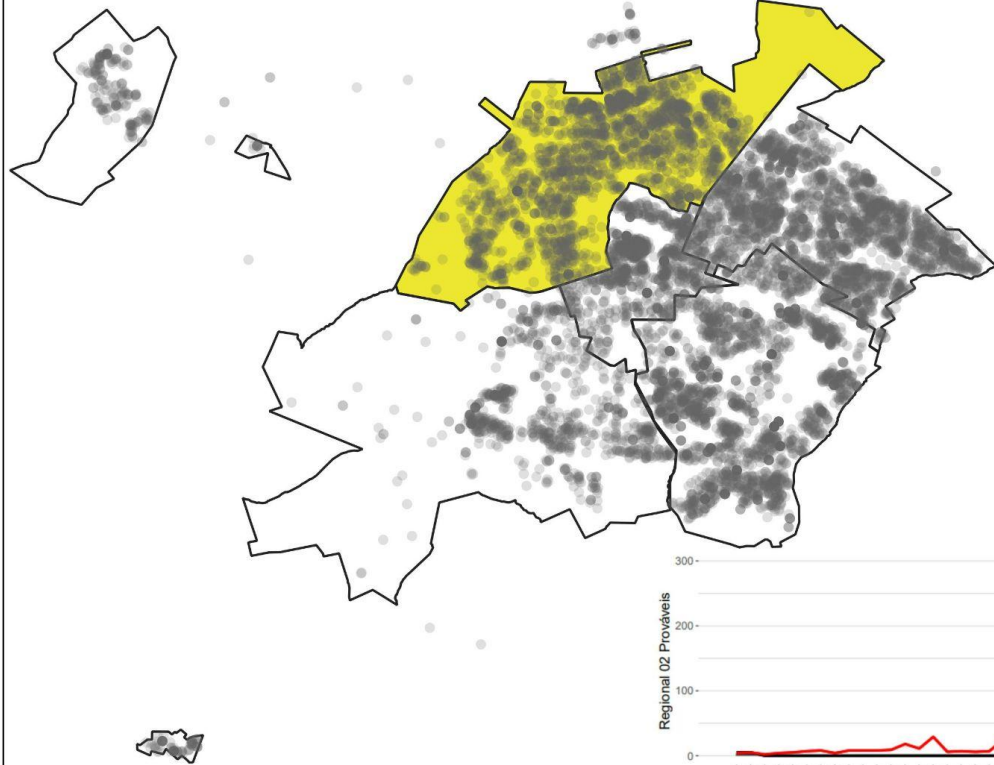
Índice de Infestação por Área de UBS (%)

- 0,00 - 0,9 - Baixo Risco
- 1,00 - 3,9 - Médio Risco
- >3,9 - Alto Risco

Abrangência de UBS
● Casos de Dengue

0 2,5 5 km





Regional 02 (1,0%) IIP - 2 565 Casos

Casos de Dengue
01/08/2023 à 10/04/2024

*Dados Extraídos do
SINAN dia 10/04/2024

ELABORAÇÃO:
Paulo Vitor Rodrigues Oliveira
2024

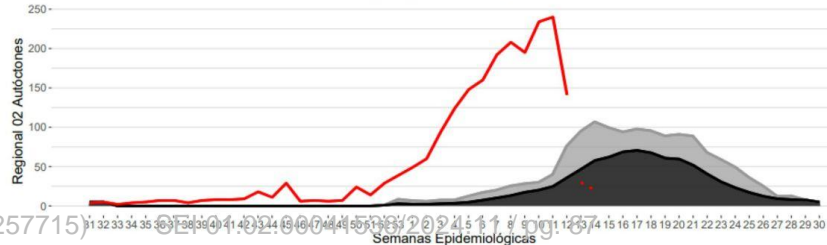
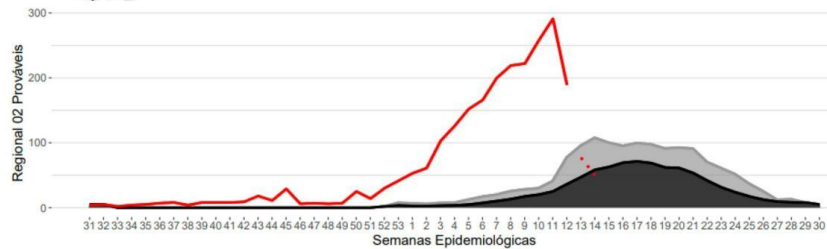


Índice de Infestação por Área de UBS (%)

- 0,00 - 0,9 - Baixo Risco
- 1,00 - 3,9 - Médio Risco
- >3,9 - Alto Risco

Abrangência de UBS
● Casos de Dengue

0 2,5 5 km





Regional 04 (1,4%) IIP - 1 087 Casos

Casos de Dengue
01/08/2023 à 10/04/2024

*Dados Extraídos do
SINAN dia 10/04/2024

ELABORAÇÃO:
Paulo Vitor Rodrigues Oliveira
2024

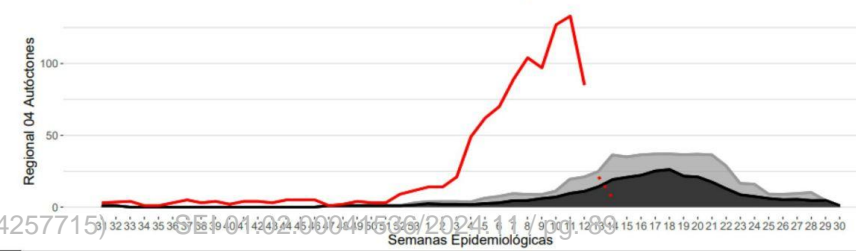
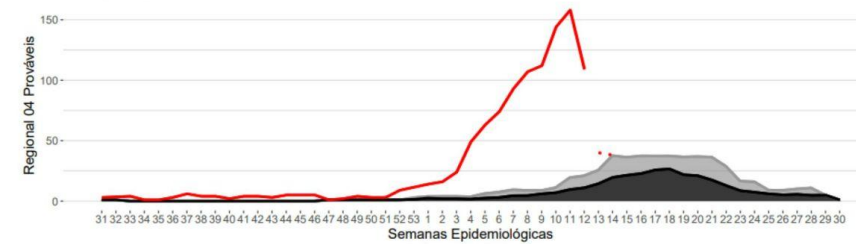


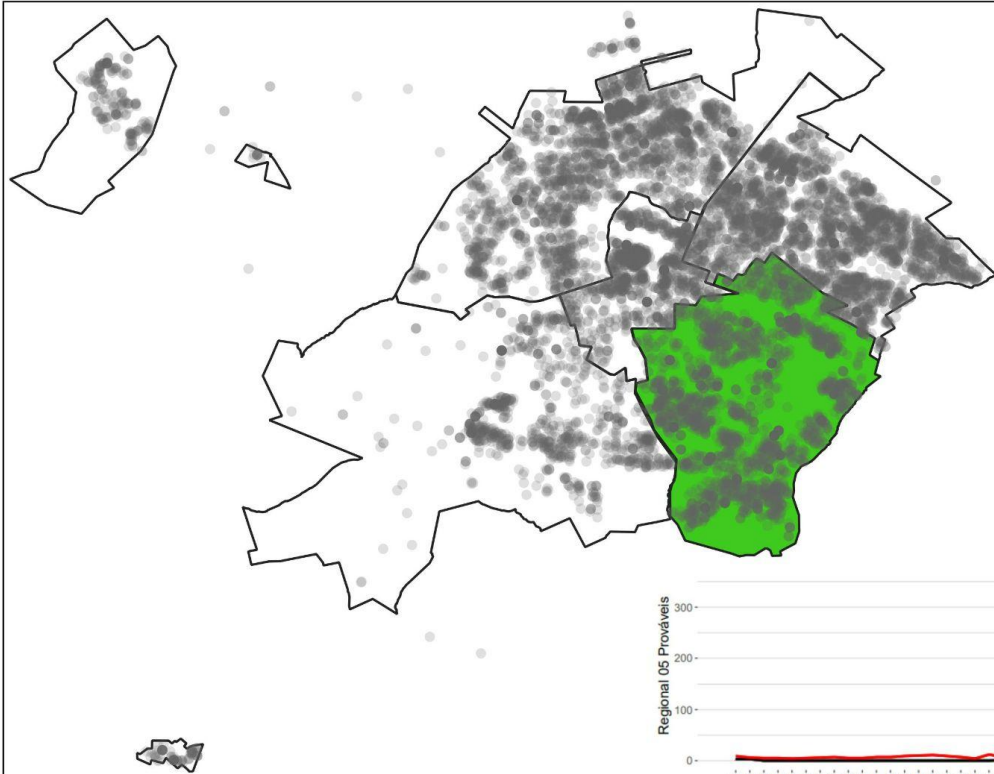
Índice de Infestação por Área de UBS (%)

- 0,00 - 0,9 - Baixo Risco
- 1,00 - 3,9 - Médio Risco
- >3,9 - Alto Risco

Abrangência de UBS
● Casos de Dengue

0 2,5 5 km





Regional 05 (0,9%) IIP - 2 525 Casos

Casos de Dengue
01/08/2023 à 10/04/2024

*Dados Extraídos do
SINAN dia 10/04/2024

ELABORAÇÃO:
Paulo Vitor Rodrigues Oliveira
2024



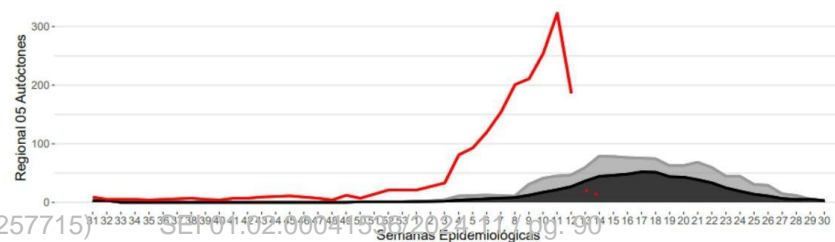
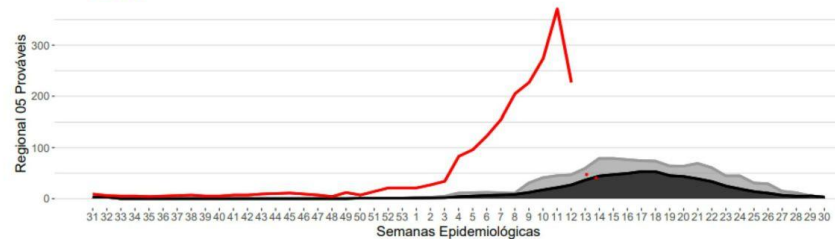
Índice de Infestação por Área de UBS (%)

- 0,00 - 0,9 - Baixo Risco
- 1,00 - 3,9 - Médio Risco
- >3,9 - Alto Risco

Abrangência de UBS

- Casos de Dengue

0 2,5 5 km



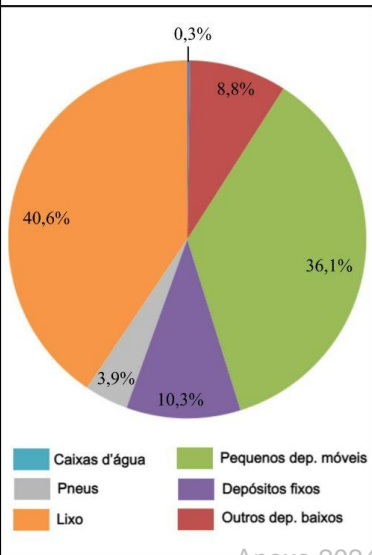
Casos de Dengue
01/08/2023 à 10/04/2024

*Dados Extraídos do
SINAN dia 10/04/2024

ELABORAÇÃO:
Paulo Vitor Rodrigues Oliveira
2024

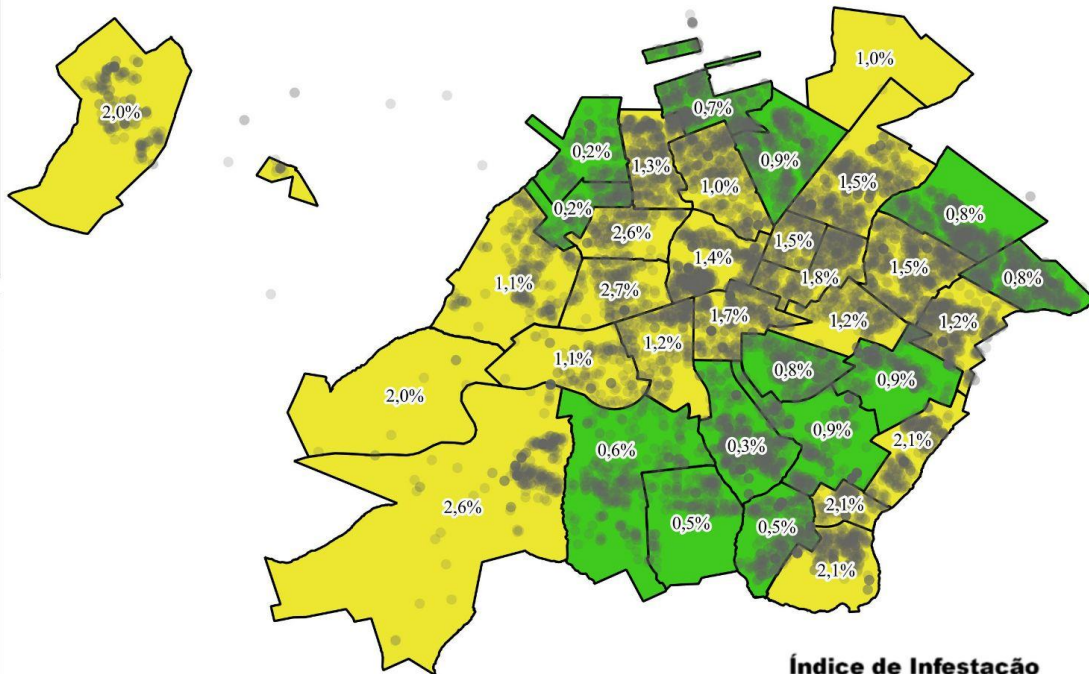


Depósitos com focos do *Aedes Aegypti*



Índice do Município (1,2%)

10 787 Casos



Índice de Infestação por Área de UBS (%)

- 0,00 - 0,9 - Baixo Risco
- 1,00 - 3,9 - Médio Risco
- >3,9 - Alto Risco

Regionais



0 2,5 5 km

Casos de Dengue
01/08/2023 à 10/04/2024

*Dados Extraídos do
SINAN dia 10/04/2024

ELABORAÇÃO:
Paulo Vitor Rodrigues Oliveira
2024

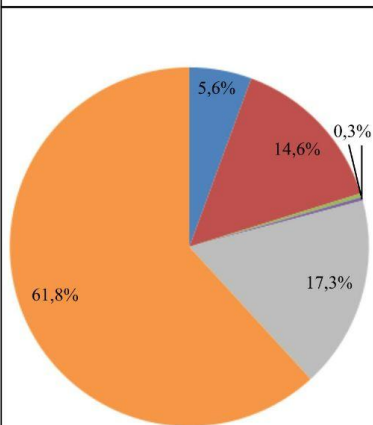


Unidade Básica de Saúde Mandacaru 225 Casos (2,7%)

Localização da Área da UBS



Depósitos com focos do *Aedes Aegypti*



Índice de Infestação por Área de UBS (%)



— Logradouros
● Casos de Dengue

0 500 1.000 m





Casos de Dengue
01/08/2023 à 10/04/2024

*Dados Extraídos do
SINAN dia 10/04/2024

ELABORAÇÃO:
Paulo Vitor Rodrigues Oliveira
2024

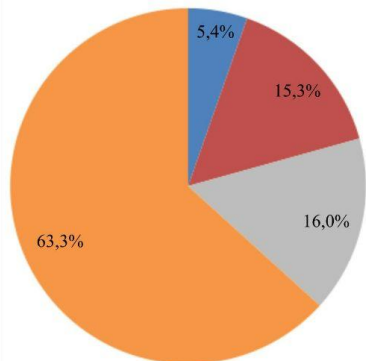


Unidade Básica de Saúde Vardelina 168 Casos (2,6%)

Localização da Área da UBS



Depósitos com focos do *Aedes Aegypti*



Caixas d'água Pneus
Lixo Outros dep. baixos



Índice de Infestação por Área de UBS (%)

0,00 - 0,9 - Baixo Risco
1,00 - 3,9 - Médio Risco
>3,9 - Alto Risco

— Logradouros
Casos de Dengue

0 500 1.000 m





Casos de Dengue
01/08/2023 à 10/04/2024

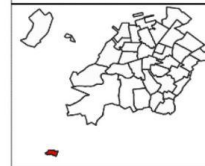
*Dados Extraídos do
SINAN dia 10/04/2024

ELABORAÇÃO:
Paulo Vitor Rodrigues Oliveira
2024

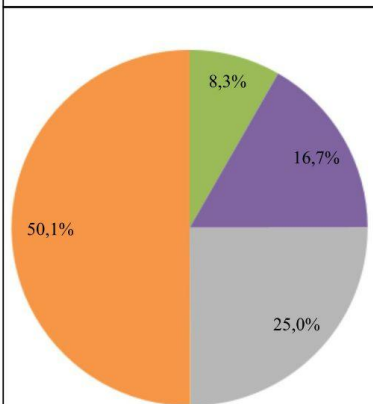


Unidade Básica de Saúde Floriano 71 Casos (2,6%)

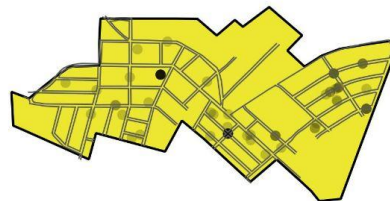
Localização da Área da UBS



Depósitos com focos do *Aedes Aegypti*



— Pneus
— Pequenos dep. móveis
— Lixo
— Depósitos fixos



Índice de Infestação por Área de UBS (%)

0,00 - 0,9 - Baixo Risco
1,00 - 3,9 - Médio Risco
>3,9 - Alto Risco

— Logradouros
— Casos de Dengue

0 500 1.000 m



Casos de Dengue
01/08/2023 à 10/04/2024

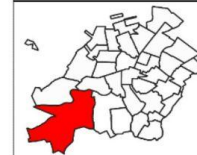
*Dados Extraídos do
SINAN dia 10/04/2024

ELABORAÇÃO:
Paulo Vitor Rodrigues Oliveira
2024

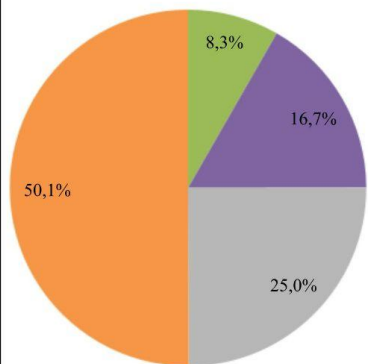


Unidade Básica de Saúde Industrial 285 Casos (2,6%)

Localização da Área da UBS



Depósitos com focos do *Aedes Aegypti*

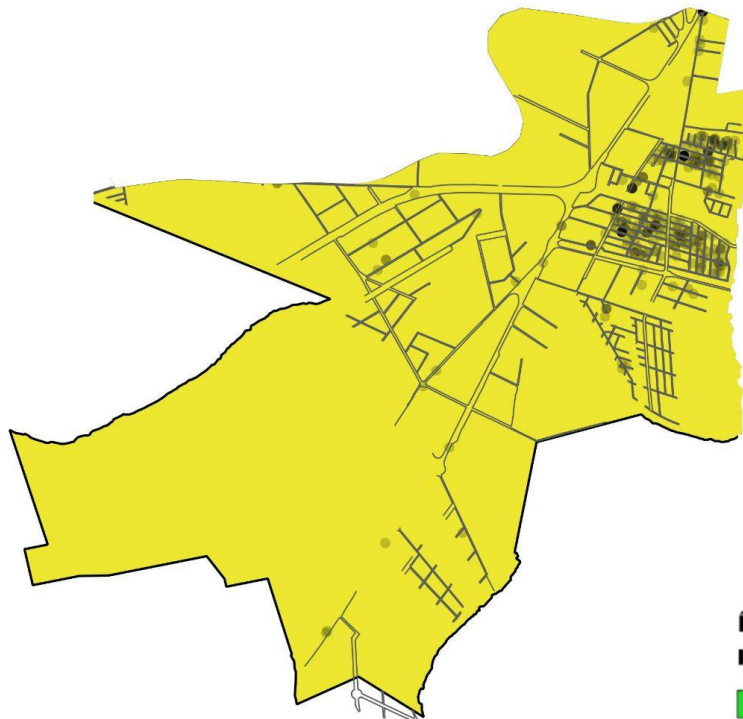


Pneus

Pequenos dep. móveis

Lixo

Depósitos fixos



Índice de Infestação por Área de UBS (%)

0,00 - 0,9 - Baixo Risco

1,00 - 3,9 - Médio Risco

>3,9 - Alto Risco

— Logradouros

● Casos de Dengue

0 500 1.000 m





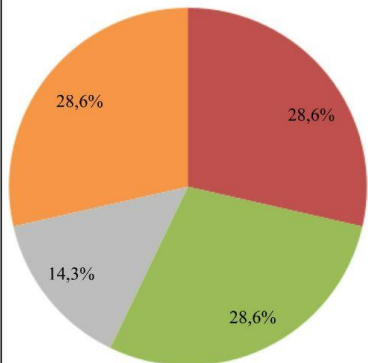
Casos de Dengue
01/08/2023 à 10/04/2024

*Dados Extraídos do
SINAN dia 10/04/2024

ELABORAÇÃO:
Paulo Vitor Rodrigues Oliveira
2024



Depósitos com focos do *Aedes Aegypti*



Pneu

Pequenos dep. móveis

Lixo

Outros dep. baixos

Unidade Básica de Saúde Céu Azul 241 Casos (2,1%)

Localização da Área da UBS



Índice de Infestação por Área de UBS (%)

0,00 - 0,9 - Baixo Risco

1,00 - 3,9 - Médio Risco

>3,9 - Alto Risco

— Logradouros

Casos de Dengue

0 500 1.000 m



Casos de Dengue
01/08/2023 à 10/04/2024

*Dados Extraídos do
SINAN dia 10/04/2024

ELABORAÇÃO:
Paulo Vitor Rodrigues Oliveira
2024

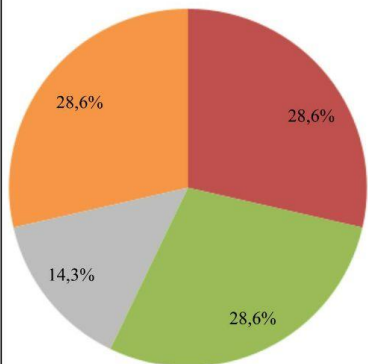


Unidade Básica de Saúde Paraíso 246 Casos (2,1%)

Localização da Área da UBS



Depósitos com focos do *Aedes Aegypti*

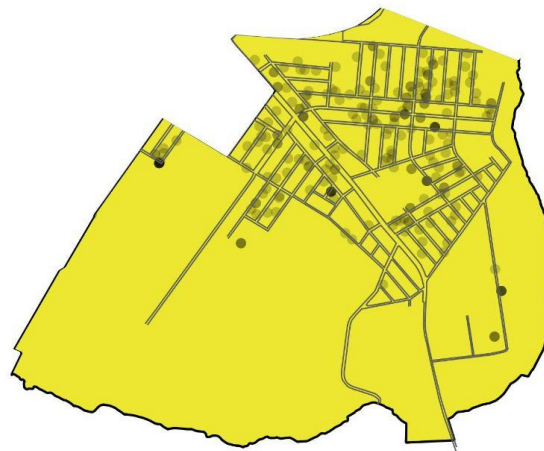


Pneus

Pequenos dep. móveis

Lixo

Outros dep. baixos



Índice de Infestação por Área de UBS (%)

0,00 - 0,9 - Baixo Risco

1,00 - 3,9 - Médio Risco

>3,9 - Alto Risco

— Logradouros

Casos de Dengue

0 500 1.000 m



Casos de Dengue
01/08/2023 à 10/04/2024

*Dados Extraídos do
SINAN dia 10/04/2024

ELABORAÇÃO:
Paulo Vitor Rodrigues Oliveira
2024

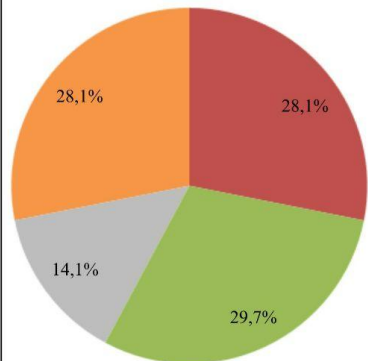


Unidade Básica de Saúde São Silvestre 158 Casos (2,1%)

Localização da Área da UBS



Depósitos com focos do *Aedes Aegypti*



Pneus

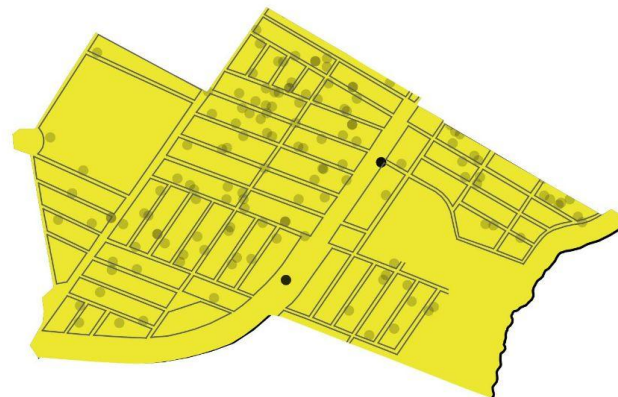


Pequenos dep. móveis



Lixo

Outros dep. baixos



Índice de Infestação por Área de UBS (%)

0,00 - 0,9 - Baixo Risco

1,00 - 3,9 - Médio Risco

>3,9 - Alto Risco

— Logradouros

● Casos de Dengue

0

500

1.000 m



Casos de Dengue
01/08/2023 à 10/04/2024

*Dados Extraídos do
SINAN dia 10/04/2024

ELABORAÇÃO:
Paulo Vitor Rodrigues Oliveira
2024

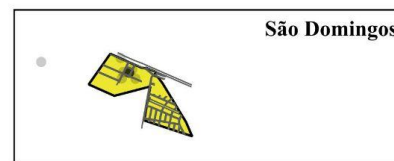
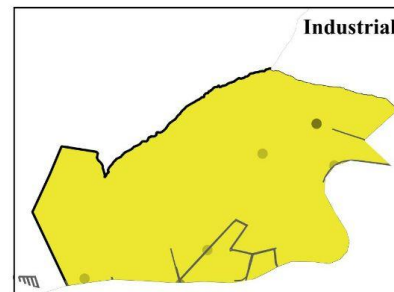
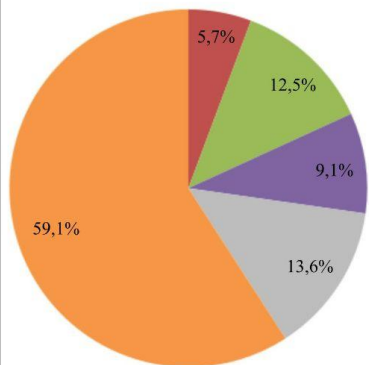


Unidade Básica de Saúde Iguatemi 202 Casos (2,0%)

Localização da Área da UBS



Depósitos com focos do *Aedes Aegypti*



Índice de Infestação por Área de UBS (%)



— Logradouros

0 1 2 km



Casos de Dengue
01/08/2023 à 10/04/2024

*Dados Extraídos do
SINAN dia 10/04/2024

ELABORAÇÃO:
Paulo Vitor Rodrigues Oliveira
2024

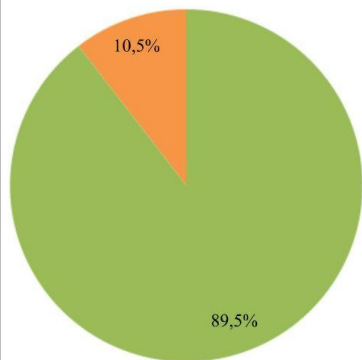



Unidade Básica de Saúde Morangueira 366 Casos (1,8%)


Localização da Área da UBS



Depósitos com focos do *Aedes Aegypti*



 Lixo

 Pequenos dep. móveis



Índice de Infestação por Área de UBS (%)

 0,00 - 0,9 - Baixo Risco

 1,00 - 3,9 - Médio Risco

 >3,9 - Alto Risco

 Logradouros

0 500 1.000 m



Casos de Dengue
01/08/2023 à 10/04/2024

*Dados Extraídos do
SINAN dia 10/04/2024

ELABORAÇÃO:
Paulo Vitor Rodrigues Oliveira
2024

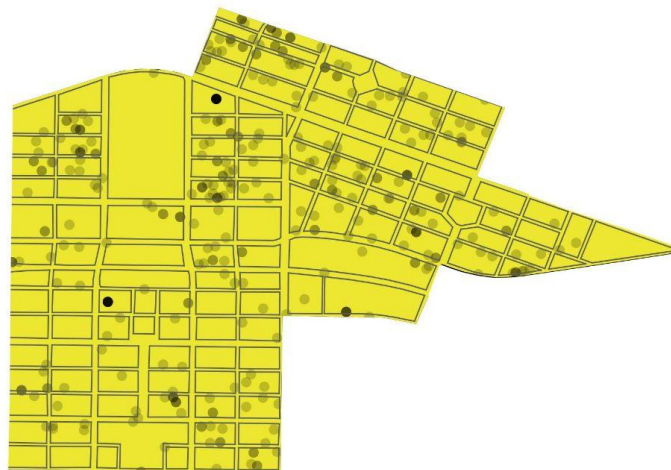
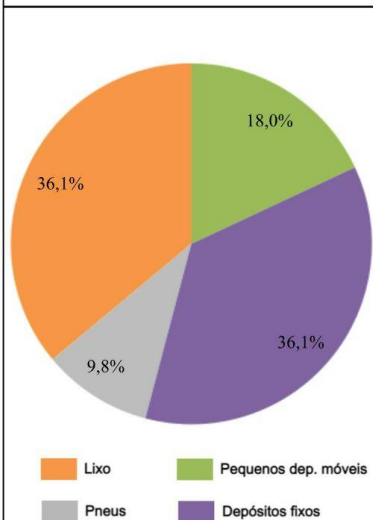


Unidade Básica de Saúde Zona 07 375 Casos (1,7%)

Localização da Área da UBS



Depósitos com focos do *Aedes Aegypti*



Índice de Infestação por Área de UBS (%)

- 0,00 - 0,9 - Baixo Risco
- 1,00 - 3,9 - Médio Risco
- >3,9 - Alto Risco
- Logradouros

0 500 1.000 m



Casos de Dengue
01/08/2023 à 10/04/2024

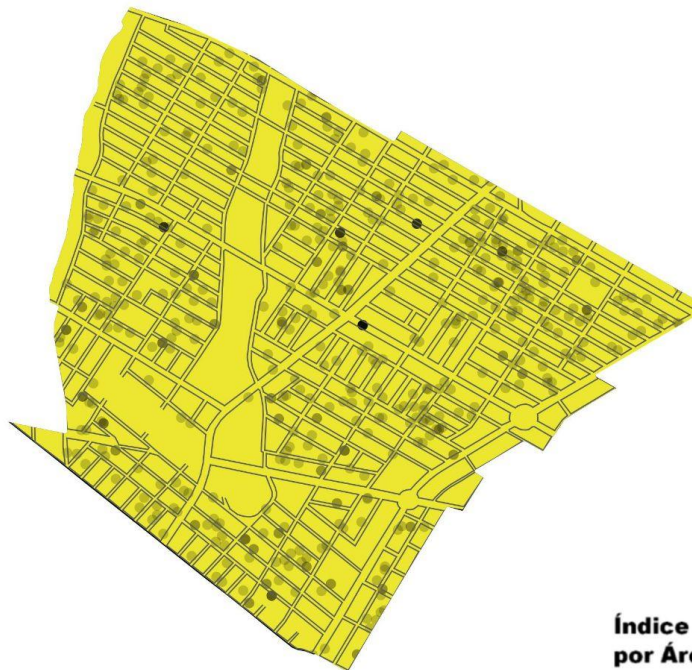
*Dados Extraídos do
SINAN dia 10/04/2024

ELABORAÇÃO:
Paulo Vitor Rodrigues Oliveira
2024

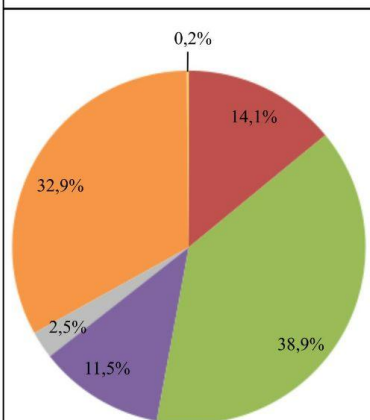


Unidade Básica de Saúde Pinheiros 546 Casos (1,5%)

Localização da Área da UBS



Depósitos com focos do *Aedes Aegypti*



Índice de Infestação por Área de UBS (%)



— Logradouros

0 500 1.000 m



Casos de Dengue
01/08/2023 à 10/04/2024

*Dados Extraídos do
SINAN dia 10/04/2024

ELABORAÇÃO:
Paulo Vitor Rodrigues Oliveira
2024

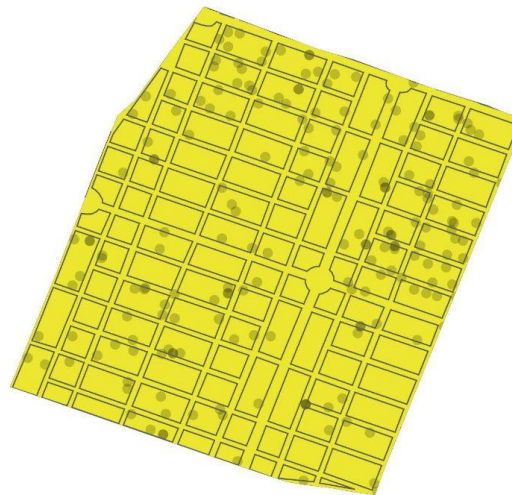
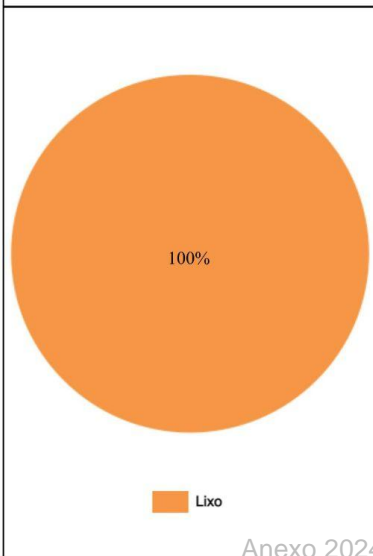


Unidade Básica de Saúde Alvorada I 194 Casos (1,5%)

Localização da Área da UBS



Depósitos com focos do *Aedes Aegypti*



Índice de Infestação por Área de UBS (%)

- 0,00 - 0,9 - Baixo Risco
- 1,00 - 3,9 - Médio Risco
- >3,9 - Alto Risco

— Logradouros

0 500 1.000 m



Casos de Dengue
01/08/2023 à 10/04/2024

*Dados Extraídos do
SINAN dia 10/04/2024

ELABORAÇÃO:
Paulo Vitor Rodrigues Oliveira
2024

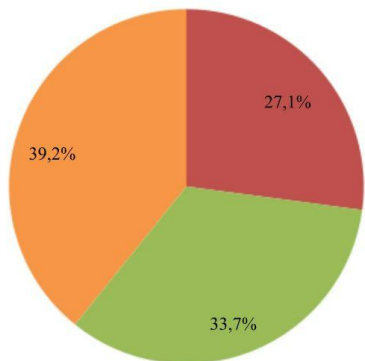


Unidade Básica de Saúde Alvorada III 540 Casos (1,5%)

Localização da Área da UBS



Depósitos com focos do *Aedes Aegypti*



- Lixo
- Pequenos dep. móveis
- Outros dep. baixos



Índice de Infestação por Área de UBS (%)

- 0,00 - 0,9 - Baixo Risco
- 1,00 - 3,9 - Médio Risco
- >3,9 - Alto Risco

— Logradouros

0 500 1.000 m



Casos de Dengue
01/08/2023 à 10/04/2024

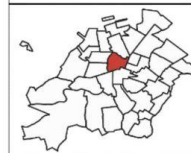
*Dados Extraídos do
SINAN dia 10/04/2024

ELABORAÇÃO:
Paulo Vitor Rodrigues Oliveira
2024

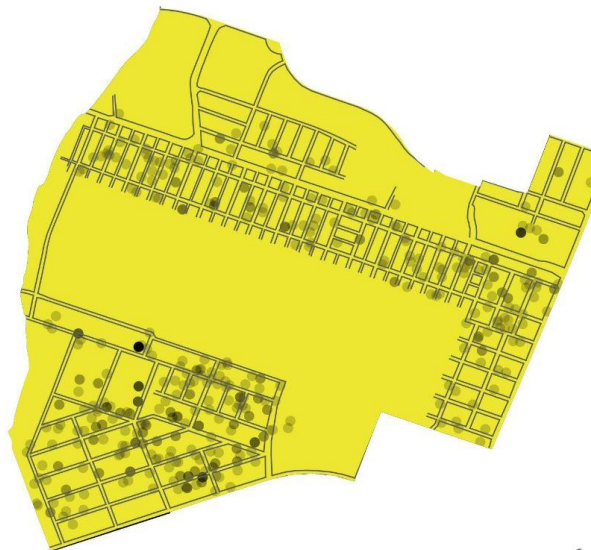
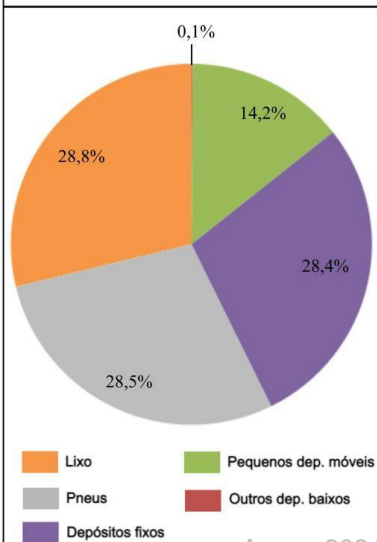


Unidade Básica de Saúde Vila Esperança 468 Casos (1,4%)

Localização da Área da UBS



Depósitos com focos do *Aedes Aegypti*



Índice de Infestação por Área de UBS (%)

- 0,00 - 0,9 - Baixo Risco
- 1,00 - 3,9 - Médio Risco
- >3,9 - Alto Risco
- Logradouros

0 500 1.000 m



Casos de Dengue
01/08/2023 à 10/04/2024

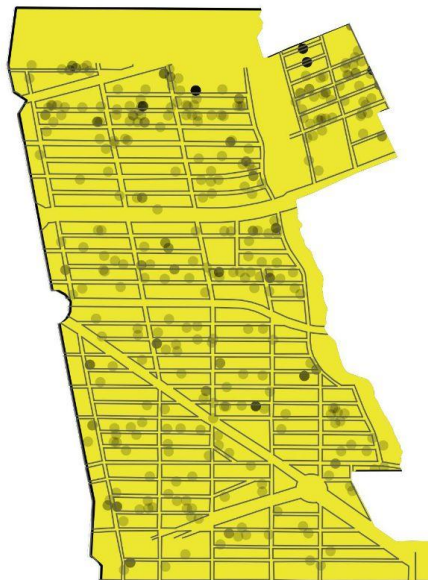
*Dados Extraídos do
SINAN dia 10/04/2024

ELABORAÇÃO:
Paulo Vitor Rodrigues Oliveira
2024

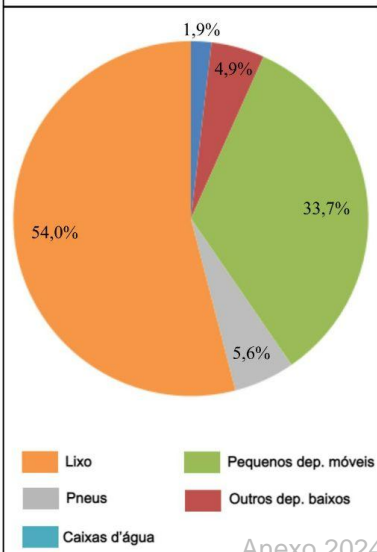


Unidade Básica de Saúde Império do Sol 424 Casos (1,3%)

Localização da Área da UBS



Depósitos com focos do *Aedes Aegypti*



Índice de Infestação por Área de UBS (%)

- 0,00 - 0,9 - Baixo Risco
- 1,00 - 3,9 - Médio Risco
- >3,9 - Alto Risco
- Logradouros

0 500 1.000 m



Casos de Dengue
01/08/2023 à 10/04/2024

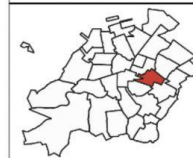
*Dados Extraídos do
SINAN dia 10/04/2024

ELABORAÇÃO:
Paulo Vitor Rodrigues Oliveira
2024

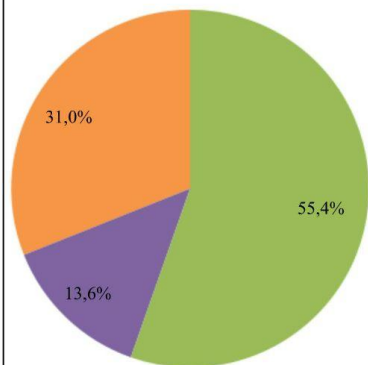





Unidade Básica de Saúde Tuiuti 201 Casos (1,2%)

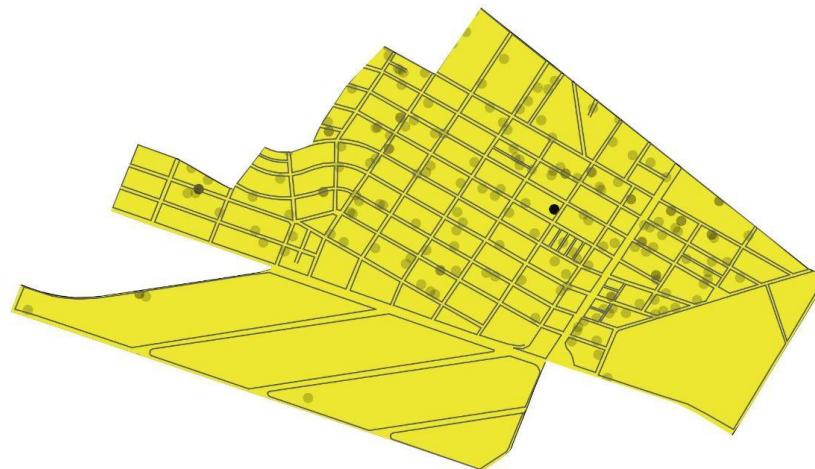
Localização da Área da UBS



Depósitos com focos do *Aedes Aegypti*



 Lixo
 Depósitos fixos
 Pequenos dep. móveis



Índice de Infestação por Área de UBS (%)

 0,00 - 0,9 - Baixo Risco
 1,00 - 3,9 - Médio Risco
 >3,9 - Alto Risco

 Logradouros

0 500 1.000 m



Casos de Dengue
01/08/2023 à 10/04/2024

*Dados Extraídos do
SINAN dia 10/04/2024

ELABORAÇÃO:
Paulo Vitor Rodrigues Oliveira
2024

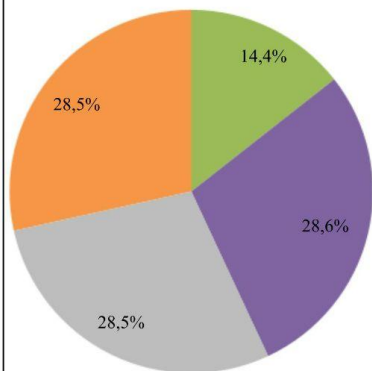


Unidade Básica de Saúde Zona 06 244 Casos (1,2%)

Localização da Área da UBS



Depósitos com focos do *Aedes Aegypti*



■ Lixo ■ Pequenos dep. móveis
■ Pneus ■ Depósitos fixos

0 500 1.000 m



Índice de Infestação por Área de UBS (%)

■ 0,00 - 0,9 - Baixo Risco
■ 1,00 - 3,9 - Médio Risco
■ >3,9 - Alto Risco

— Logradouros



Casos de Dengue
01/08/2023 à 10/04/2024

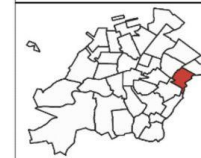
*Dados Extraídos do
SINAN dia 10/04/2024

ELABORAÇÃO:
Paulo Vitor Rodrigues Oliveira
2024

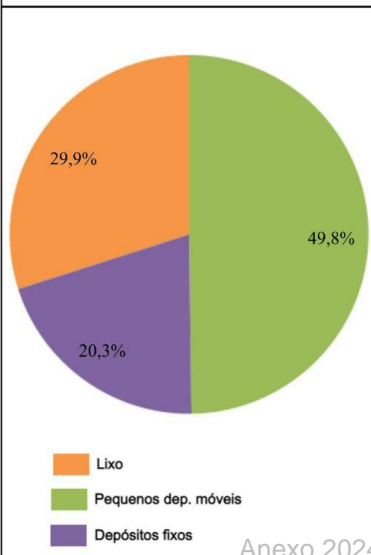


Unidade Básica de Saúde Parigot de Souza 390 Casos (1,2%)

Localização da Área da UBS



Depósitos com focos do *Aedes Aegypti*



Índice de Infestação por Área de UBS (%)

- 0,00 - 0,9 - Baixo Risco
- 1,00 - 3,9 - Médio Risco
- >3,9 - Alto Risco

— Logradouros

0 500 1.000 m





Casos de Dengue
01/08/2023 à 10/04/2024

*Dados Extraídos do
SINAN dia 10/04/2024

ELABORAÇÃO:
Paulo Vitor Rodrigues Oliveira
2024

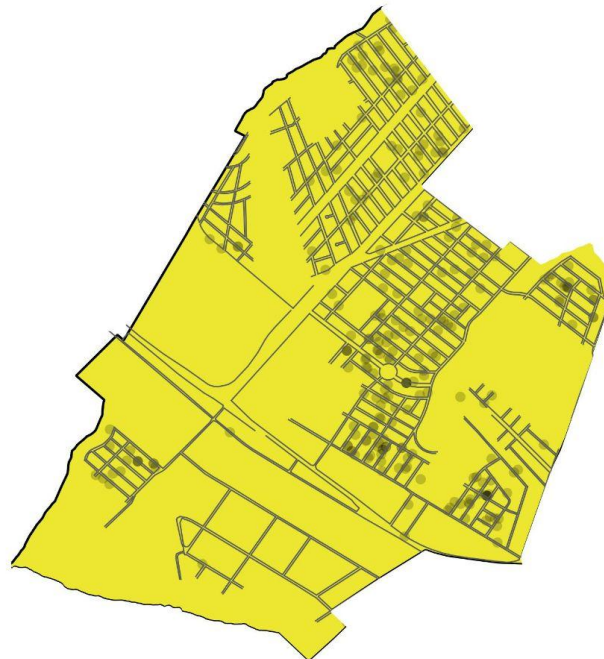
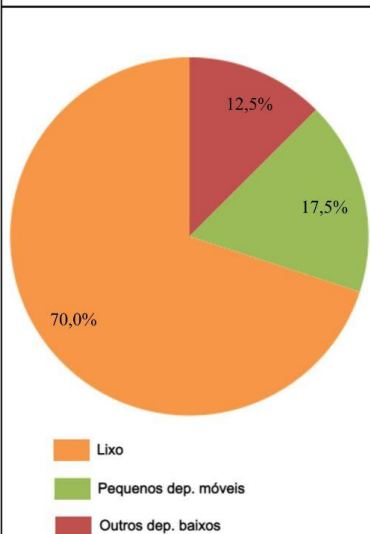


Unidade Básica de Saúde Olímpico 243 Casos (1,1%)

Localização da Área da UBS



Depósitos com focos do *Aedes Aegypti*



Índice de Infestação por Área de UBS (%)

- 0,00 - 0,9 - Baixo Risco
- 1,00 - 3,9 - Médio Risco
- >3,9 - Alto Risco

— Logradouros

0 500 1.000 m



Casos de Dengue
01/08/2023 à 10/04/2024

*Dados Extraídos do
SINAN dia 10/04/2024

ELABORAÇÃO:
Paulo Vitor Rodrigues Oliveira
2024

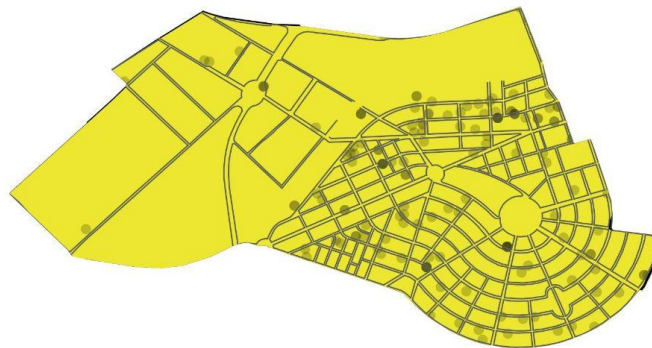
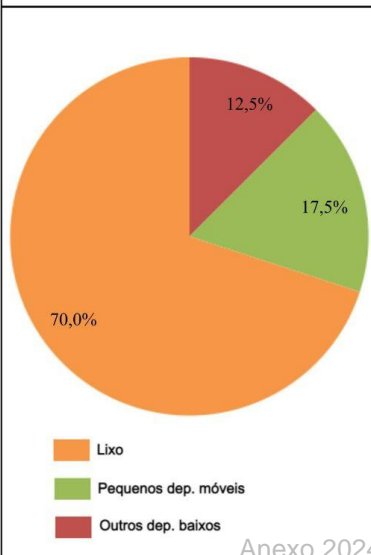


Unidade Básica de Saúde Maringá Velho 147 Casos (1,1%)

Localização da Área da UBS



Depósitos com focos do *Aedes Aegypti*



Índice de Infestação por Área de UBS (%)

- 0,00 - 0,9 - Baixo Risco
- 1,00 - 3,9 - Médio Risco
- >3,9 - Alto Risco
- Logradouros

0 500 1.000 m



Casos de Dengue
01/08/2023 à 10/04/2024

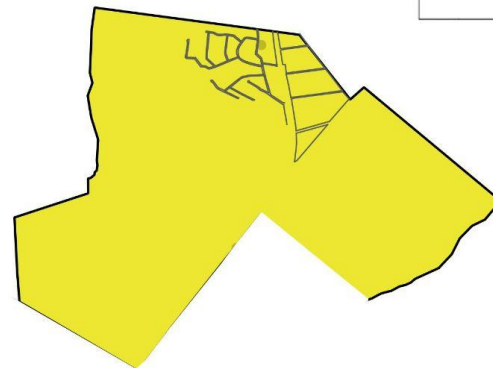
*Dados Extraídos do
SINAN dia 10/04/2024

ELABORAÇÃO:
Paulo Vitor Rodrigues Oliveira
2024

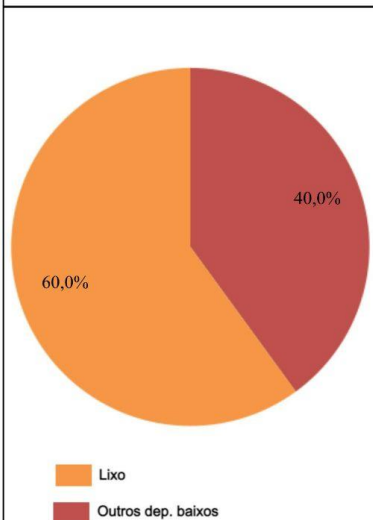


Unidade Básica de Saúde Quebec 390 Casos (1,0%)

Localização da Área da UBS



Depósitos com focos do *Aedes Aegypti*



0 500 1.000 m



Índice de Infestação por Área de UBS (%)

- 0,00 - 0,9 - Baixo Risco
- 1,00 - 3,9 - Médio Risco
- >3,9 - Alto Risco

— Logradouros

Casos de Dengue
01/08/2023 à 10/04/2024

*Dados Extraídos do
SINAN dia 10/04/2024

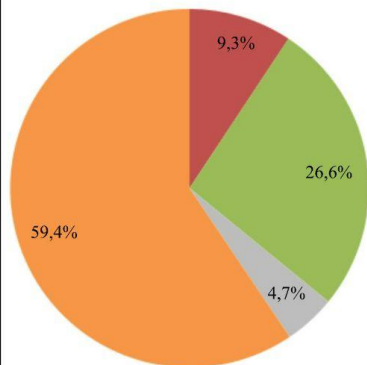
ELABORAÇÃO:
Paulo Vitor Rodrigues Oliveira
2024

Unidade Básica de Saúde Aclimação 313 Casos (0,9%)

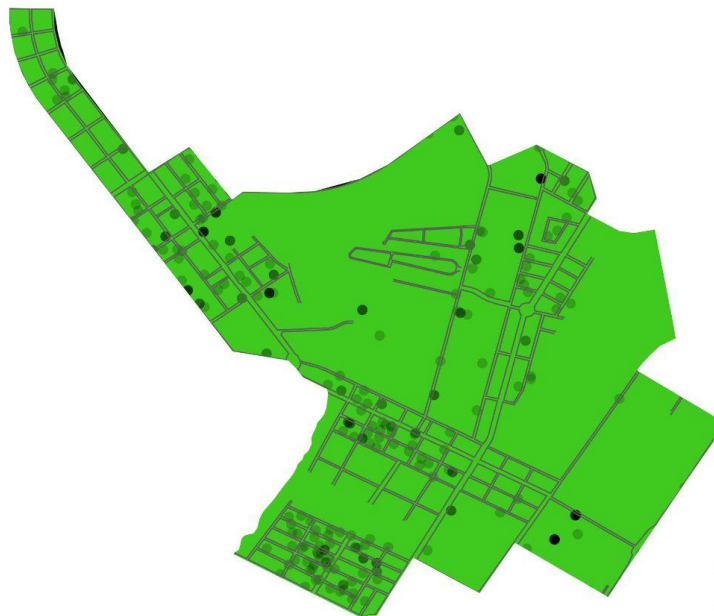
Localização da Área da UBS



Depósitos com focos do *Aedes Aegypti*



Lixo
Pequenos dep. móveis
Pneus
Outros dep. baixos



Índice de Infestação por Área de UBS (%)

0,00 - 0,9 - Baixo Risco
1,00 - 3,9 - Médio Risco
>3,9 - Alto Risco

— Logradouros
● Casos de Dengue

0 500 1.000 m





Casos de Dengue
01/08/2023 à 10/04/2024

*Dados Extraídos do
SINAN dia 10/04/2024

ELABORAÇÃO:
Paulo Vitor Rodrigues Oliveira
2024

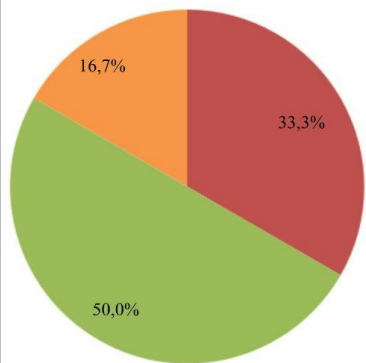


Unidade Básica de Saúde Grevileas III 390 Casos (0,9%)

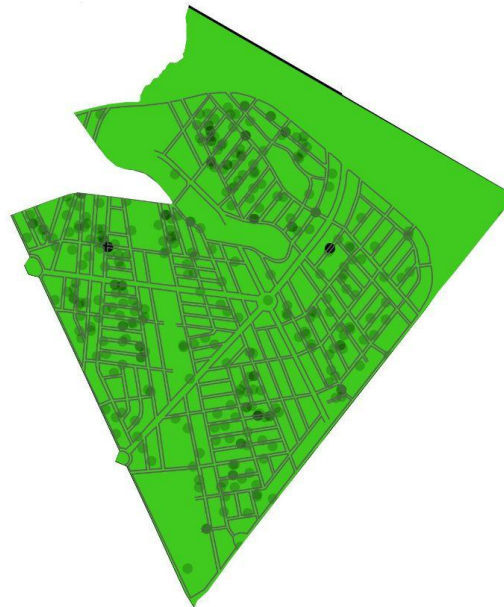
Localização da Área da UBS



Depósitos com focos do *Aedes Aegypti*



- Lixo
- Outros dep. baixos
- Pequenos dep. móveis



Índice de Infestação por Área de UBS (%)

- 0,00 - 0,9 - Baixo Risco
- 1,00 - 3,9 - Médio Risco
- >3,9 - Alto Risco

— Logradouros

0 500 1.000 m





Casos de Dengue
01/08/2023 à 10/04/2024

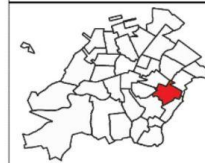
*Dados Extraídos do
SINAN dia 10/04/2024

ELABORAÇÃO:
Paulo Vitor Rodrigues Oliveira
2024

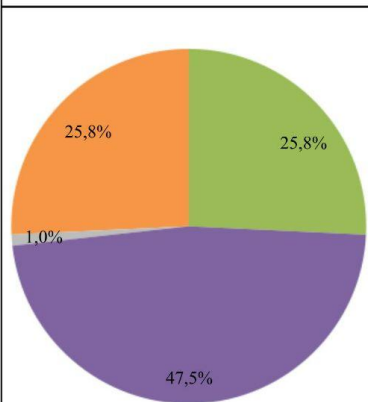


Unidade Básica de Saúde Internorte 312 Casos (0,9%)

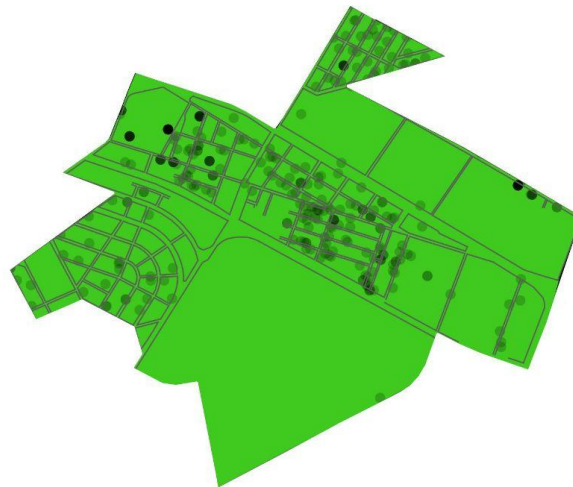
Localização da Área da UBS



Depósitos com focos do *Aedes Aegypti*



Lixo
Pequenos dep. móveis
Pneus
Depósitos fixos



Índice de Infestação por Área de UBS (%)

0,00 - 0,9 - Baixo Risco
1,00 - 3,9 - Médio Risco
>3,9 - Alto Risco

— Logradouros

0 500 1.000 m



Casos de Dengue
01/08/2023 à 10/04/2024

*Dados Extraídos do
SINAN dia 10/04/2024

ELABORAÇÃO:
Paulo Vitor Rodrigues Oliveira
2024


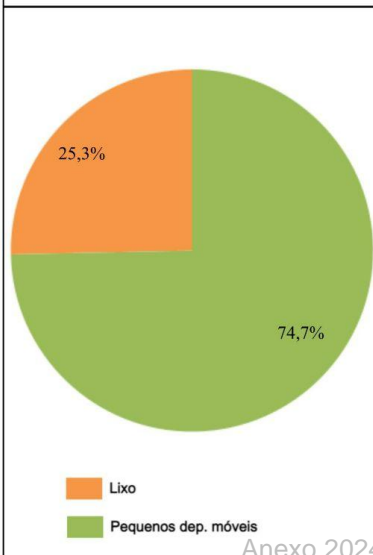


Unidade Básica de Saúde Piatã 407 Casos (0,8%)

Localização da Área da UBS



Depósitos com focos do *Aedes Aegypti*



Índice de Infestação por Área de UBS (%)

- 0,00 - 0,9 - Baixo Risco
- 1,00 - 3,9 - Médio Risco
- >3,9 - Alto Risco
- Logradouros

0 500 1.000 m



Casos de Dengue
01/08/2023 à 10/04/2024

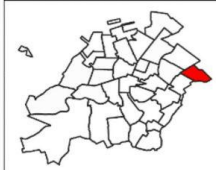
*Dados Extraídos do
SINAN dia 10/04/2024

ELABORAÇÃO:
Paulo Vitor Rodrigues Oliveira
2024

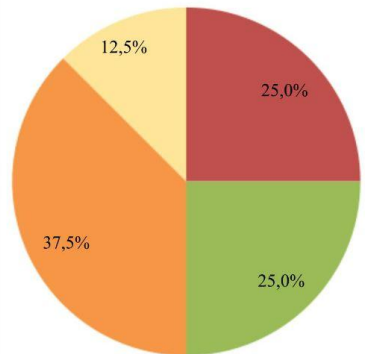


Unidade Básica de Saúde Guaiapó/Requião 432 Casos (0,8%)

Localização da Área da UBS



Depósitos com focos do *Aedes Aegypti*



Índice de Infestação por Área de UBS (%)



— Logradouros

0 500 1.000 m



Casos de Dengue
01/08/2023 à 10/04/2024

*Dados Extraídos do
SINAN dia 10/04/2024

ELABORAÇÃO:
Paulo Vitor Rodrigues Oliveira
2024

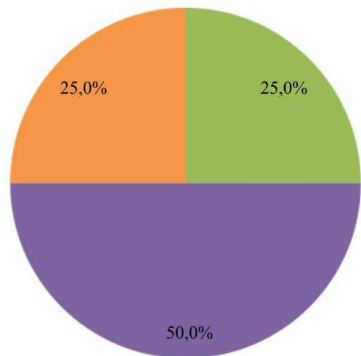





Unidade Básica de Saúde Vila Operária 293 Casos (0,8%)

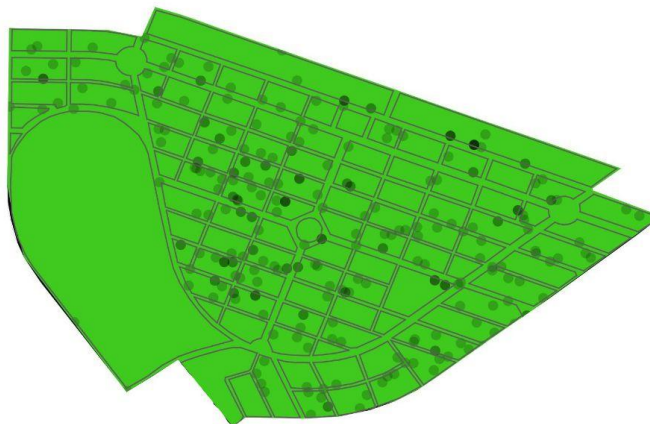
Localização da Área da UBS



Depósitos com focos do *Aedes Aegypti*



 Lixo
 Depósitos fixos
 Pequenos dep. móveis



Índice de Infestação por Área de UBS (%)

 0,00 - 0,9 - Baixo Risco
 1,00 - 3,9 - Médio Risco
 >3,9 - Alto Risco
 Logradouros

0 500 1.000 m



Casos de Dengue
01/08/2023 à 10/04/2024

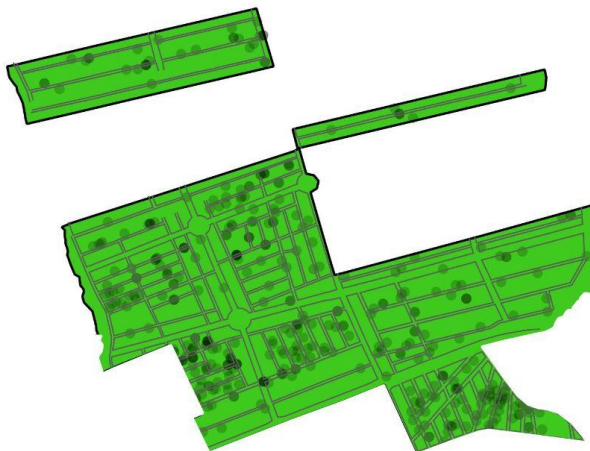
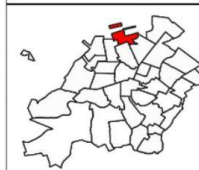
*Dados Extraídos do
SINAN dia 10/04/2024

ELABORAÇÃO:
Paulo Vitor Rodrigues Oliveira
2024

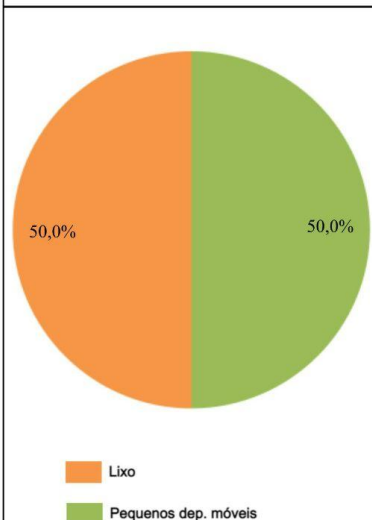


Unidade Básica de Saúde Portal das Torres 408 Casos (0,7%)

Localização da Área da UBS



Depósitos com focos do *Aedes Aegypti*



Índice de Infestação por Área de UBS (%)

- 0,00 - 0,9 - Baixo Risco
- 1,00 - 3,9 - Médio Risco
- >3,9 - Alto Risco
- Logradouros

0 500 1.000 m



Casos de Dengue
01/08/2023 à 10/04/2024

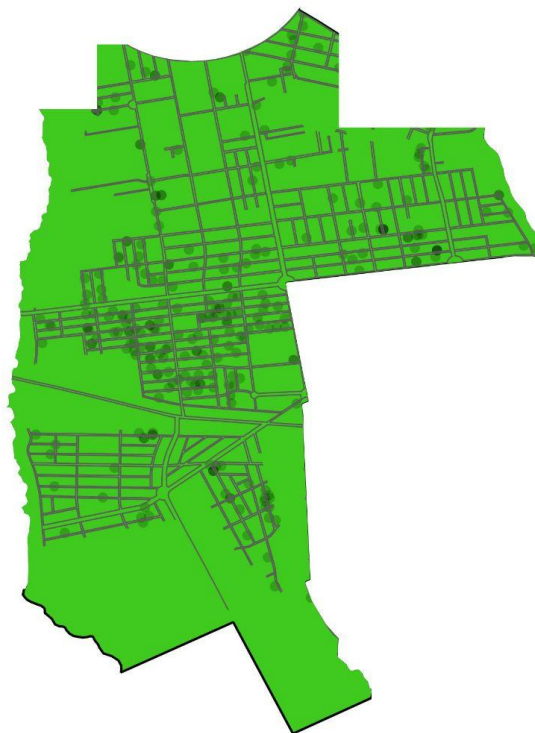
*Dados Extraídos do
SINAN dia 10/04/2024

ELABORAÇÃO:
Paulo Vitor Rodrigues Oliveira
2024

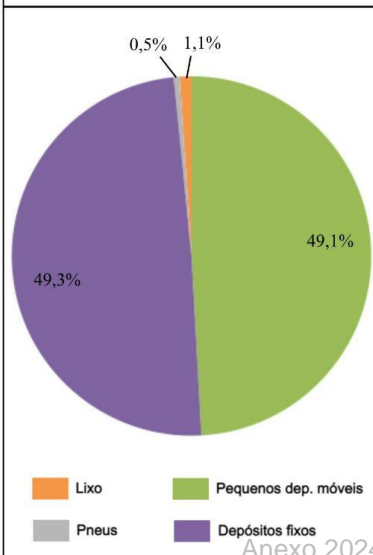


Unidade Básica de Saúde Iguaçu 283 Casos (0,6%)

Localização da Área da UBS



Depósitos com focos do *Aedes Aegypti*



Índice de Infestação por Área de UBS (%)

- 0,00 - 0,9 - Baixo Risco
- 1,00 - 3,9 - Médio Risco
- >3,9 - Alto Risco

— Logradouros

0 500 1.000 m





Casos de Dengue
01/08/2023 à 10/04/2024

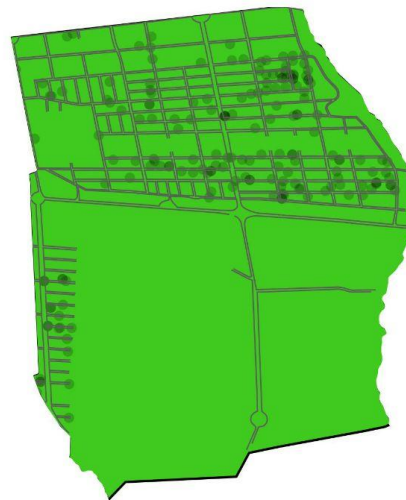
*Dados Extraídos do
SINAN dia 10/04/2024

ELABORAÇÃO:
Paulo Vitor Rodrigues Oliveira
2024

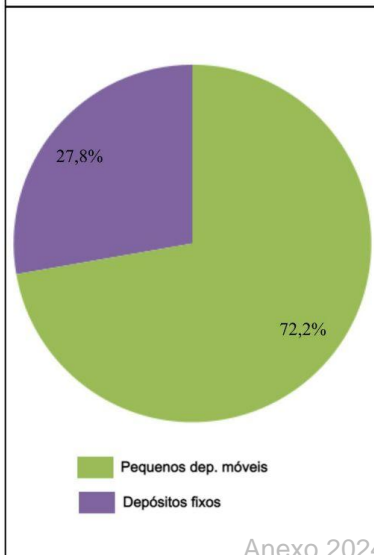


Unidade Básica de Saúde Universo 177 Casos (0,5%)

Localização da Área da UBS



Depósitos com focos do *Aedes Aegypti*



Índice de Infestação por Área de UBS (%)

- 0,00 - 0,9 - Baixo Risco
- 1,00 - 3,9 - Médio Risco
- >3,9 - Alto Risco

— Logradouros

0 500 1.000 m



Casos de Dengue
01/08/2023 à 10/04/2024

*Dados Extraídos do
SINAN dia 10/04/2024

ELABORAÇÃO:
Paulo Vitor Rodrigues Oliveira
2024

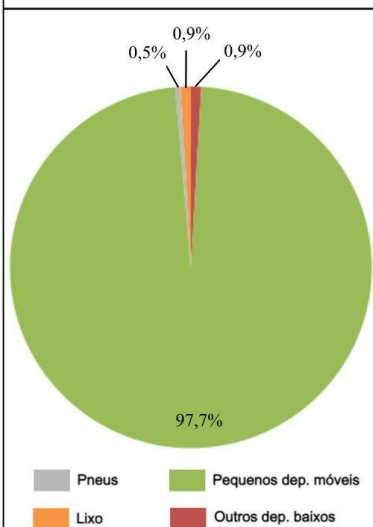


Unidade Básica de Saúde Cidade Alta 315 Casos (0,5%)

Localização da Área da UBS



Depósitos com focos do *Aedes Aegypti*



Índice de Infestação por Área de UBS (%)

- 0,00 - 0,9 - Baixo Risco
- 1,00 - 3,9 - Médio Risco
- >3,9 - Alto Risco

— Logradouros

0 500 1.000 m



Casos de Dengue
01/08/2023 à 10/04/2024

*Dados Extraídos do
SINAN dia 10/04/2024

ELABORAÇÃO:
Paulo Vitor Rodrigues Oliveira
2024

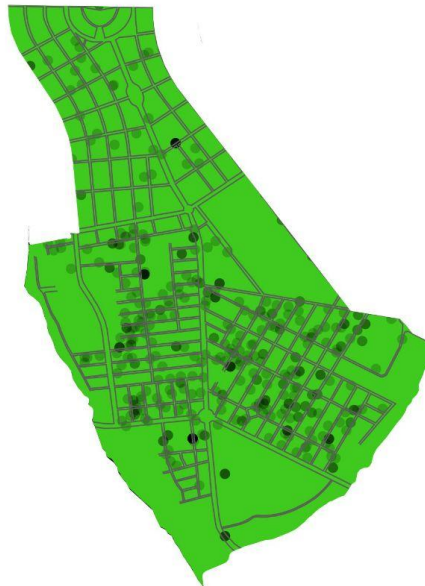
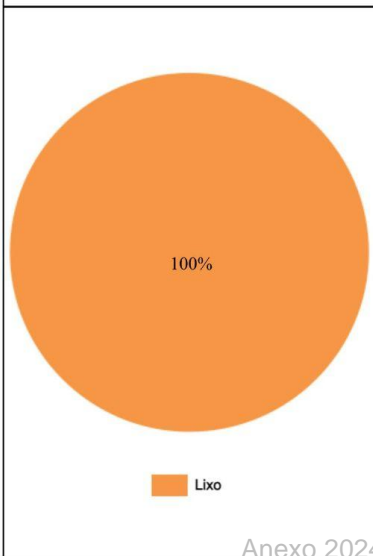


Unidade Básica de Saúde Zona Sul 446 Casos (0,3%)

Localização da Área da UBS



Depósitos com focos do *Aedes Aegypti*



Índice de Infestação por Área de UBS (%)

- 0,00 - 0,9 - Baixo Risco
- 1,00 - 3,9 - Médio Risco
- >3,9 - Alto Risco

— Logradouros

0 500 1.000 m



Casos de Dengue
01/08/2023 à 10/04/2024

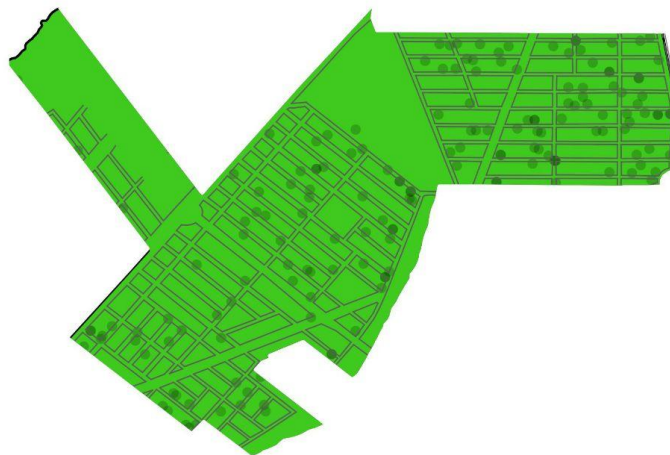
*Dados Extraídos do
SINAN dia 10/04/2024

ELABORAÇÃO:
Paulo Vitor Rodrigues Oliveira
2024

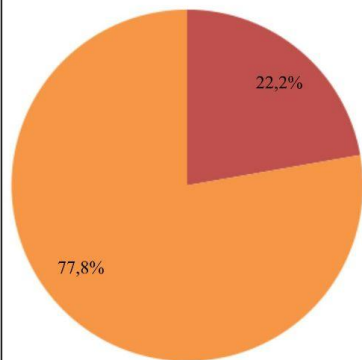




Unidade Básica de Saúde Ney Braga 198 Casos (0,2%)

Localização da Área da UBS



Depósitos com focos do *Aedes Aegypti*



 Lixo
 Outros dep. baixos

Índice de Infestação por Área de UBS (%)

 0,00 - 0,9 - Baixo Risco
 1,00 - 3,9 - Médio Risco
 >3,9 - Alto Risco

 Logradouros

 Casos de Dengue

0 500 1.000 m





Casos de Dengue
01/08/2023 à 10/04/2024

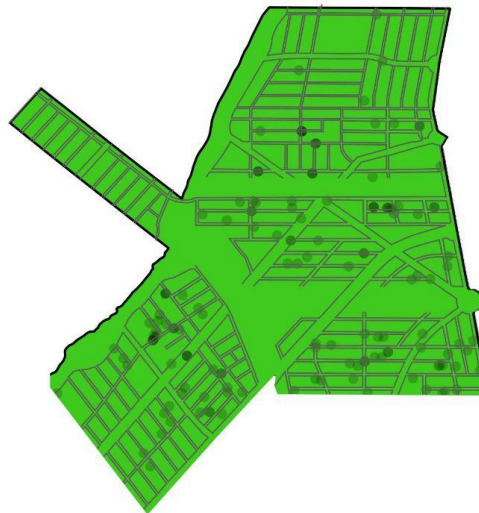
*Dados Extraídos do
SINAN dia 10/04/2024

ELABORAÇÃO:
Paulo Vitor Rodrigues Oliveira
2024

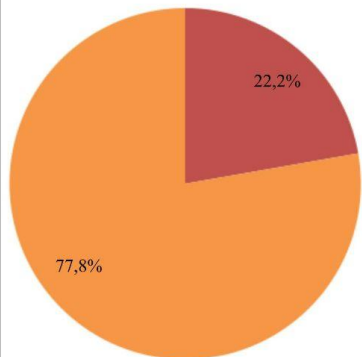


Unidade Básica de Saúde Paris VI 146 Casos (0,2%)

Localização da Área da UBS



Depósitos com focos do *Aedes Aegypti*



Lixo
Outros dep. baixos

Índice de Infestação por Área de UBS (%)

0,00 - 0,9 - Baixo Risco
1,00 - 3,9 - Médio Risco
>3,9 - Alto Risco

— Logradouros

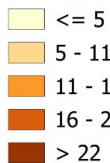


Concentração Espacial dos Casos Confirmados de Dengue em Maringá - PR 1039 Casos

LEGENDA:

 Abrangência de UBS

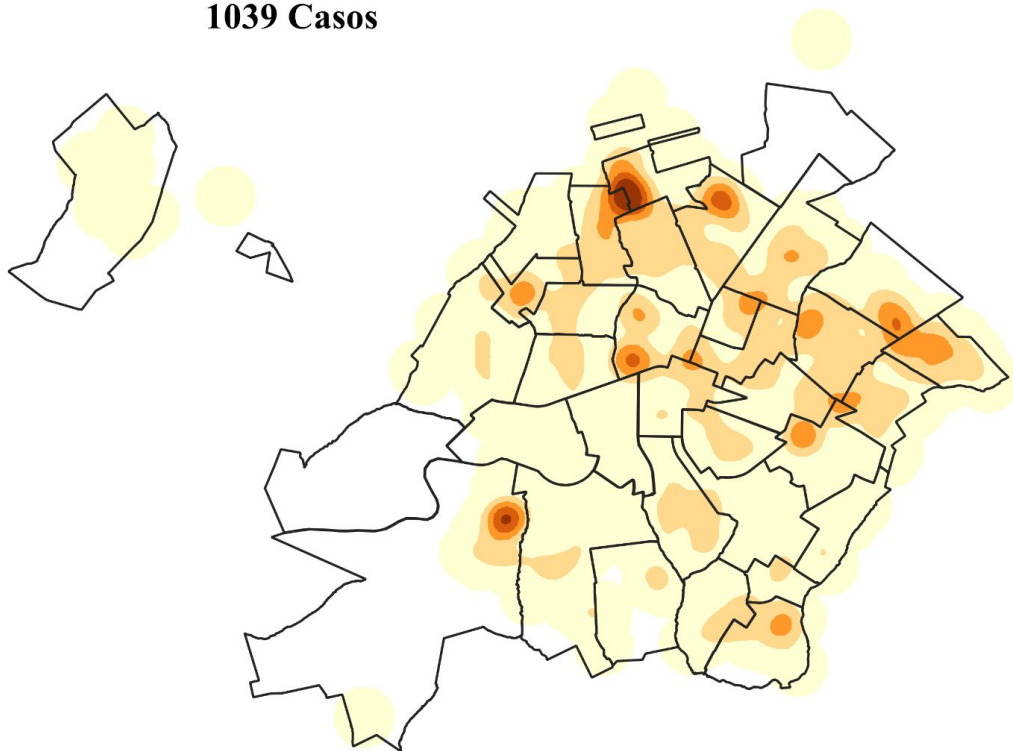
Casos Confirmados de Dengue



FONTE:
Dados retirados do SINAN, correspondente
a casos positivos de Dengue do dia
01/08/2023 à 18/01/2024

SISTEMA DE REFERÊNCIA:
UTM, fuso 22s

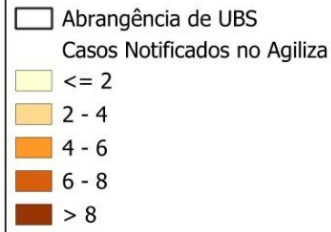
ELABORAÇÃO:
Paulo Vítor Rodrigues Oliveira
2024



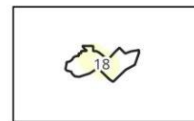
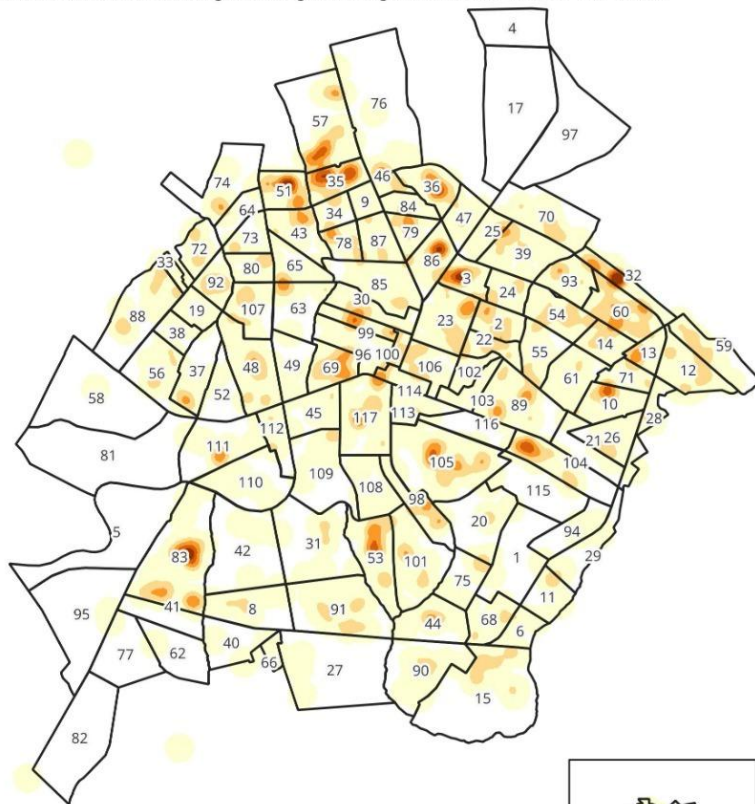
0 2,5 5 km

Mapa de Calor - Casos Notificados do Agiliza Dengue Maringá

Casos suspeitos de dengue enviados através do e-mail Agiliza Dengue Maringá das semanas 1, 2 e 3 - 2023/2024



- | | | |
|--------------------------------|--------------------------|--------------------------------|
| 1 Aclimação Amp. | 41 Jd. Hanover | 81 Pq. Industrial Bandeirantes |
| 2 Alvorada Amp. | 42 Jd. Iguauçu | 82 Pq. Industrial Sul |
| 3 Alvorada II Amp. | 43 Jd. Império do Sol | 83 Pq. Itaipu |
| 4 CCZ | 44 Jd. Ipanema | 84 Pq. Res. Avenida |
| 5 COCAMAR | 45 Jd. Ipiranga | 85 Pq. Res. Cidade Nova |
| 6 Conj. Hab. Sol Nascente | 46 Jd. Kakogawa | 86 Pq. Res. Eldorado |
| 7 Conj. Santa Terezinha | 47 Jd. Licce | 87 Pq. Res. Quebec |
| 8 Conj. Habitacional I.V.N. Jr | 48 Jd. Mandacaru | 88 Pq. Residencial Andrea |
| 9 Conj. Hermas M. Barros | 49 Jd. Mandacaru II | 89 Pq. Residencial Tuiuti |
| 10 Conj. Parigot de Souza | 50 Jd. Marajoara | 90 Pq. Tarumã |
| 11 Conj. Porto Seguro | 51 Jd. Monte Rey | 91 Recanto dos Magnatas |
| 12 Conj. Requião | 52 Jd. Montreal | 92 Res. Governador Ney Braga |
| 13 Conj. Requião II | 53 Jd. Novo Horizonte | 93 Res. Paulino Carlos Filho |
| 14 Conj. Res. Branca Vieira | 54 Jd. Novo Oásis | 94 Residencial Aeroporto |
| 15 Conj. Res. Cidade Alta | 55 Jd. Oásis | 95 Sub. Estação COPEL |
| 16 Distrito de Iguatermi | 56 Jd. Olimpico | 96 UEM |
| 17 Duzentão | 57 Jd. Oriental | 97 UNINGÁ |
| 18 Floriano | 58 Jd. Ouro Cola | 98 Vila Bosque |
| 19 Hortencia I | 59 Jd. Paulista | 99 Vila Esperança |
| 20 Jardim Aclimação | 60 Jd. Piatã | 100 Vila Esperança II |
| 21 Jd. Liberdade | 61 Jd. Pinheiro | 101 Vila Marumby |
| 22 Jd. Alvorada | 62 Jd. Portugal | 102 Vila Morangueira |
| 23 Jd. Alvorada I | 63 Jd. Real | 103 Vila Morangueira Ampliação |
| 24 Jd. Alvorada II | 64 Jd. Rebouças | 104 Vila Nova |
| 25 Jd. Alvorada III | 65 Jd. Santa Helena | 105 Vila Operária |
| 26 Jd. América | 66 Jd. São Clemente | 106 Vila Santo Antonio |
| 27 Jd. Atami | 67 Jd. São Domingos | 107 Vila Vardelina |
| 28 Jd. Atlanta | 68 Jd. São Silvestre | 108 Zona 02 |
| 29 Jd. Bertioga | 69 Jd. Universitário | 109 Zona 04 |
| 30 Jd. Cidade Jardim | 70 Lot. Sumaré | 110 Zona 05 |
| 31 Jd. Cidade Monções | 71 Loteamento Bom Jardim | 111 Zona 06 |
| 32 Jd. Colina Verde | 72 Moradia Atenas | 112 Zona 06 Ampliação |
| 33 Jd. Continental | 73 Paris III | 113 Zona 07 |
| 34 Jd. Copacabana | 74 Paris VI | 114 Zona 07 Ampliação |
| 35 Jd. Diamante | 75 Parque da Gávea | 115 Zona 08 |
| 36 Jd. Dias | 76 Portal das Torres | 116 Zona 10 |
| 37 Jd. do Carmo | 77 Posto Boa Vista | 117 Zona Central |
| 38 Jd. dos Passaros | 78 Pq. das Bandeiras | |
| 39 Jd. Ebenezzer | 79 Pq. das Grevileas | |
| 40 Jd. Espanha | 80 Pq. das Laranjeiras | |

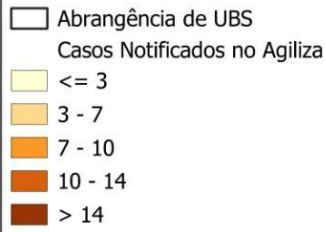


Elaboração: Paulo Oliveira (2024)



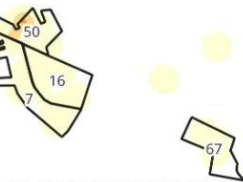
Mapa de Calor - Casos Notificados do Agiliza Dengue Maringá

Casos suspeitos de dengue enviados através do e-mail Agiliza Dengue Maringá das semanas 4, 5 e 6 - 2023/2024

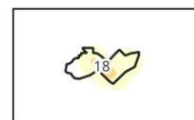
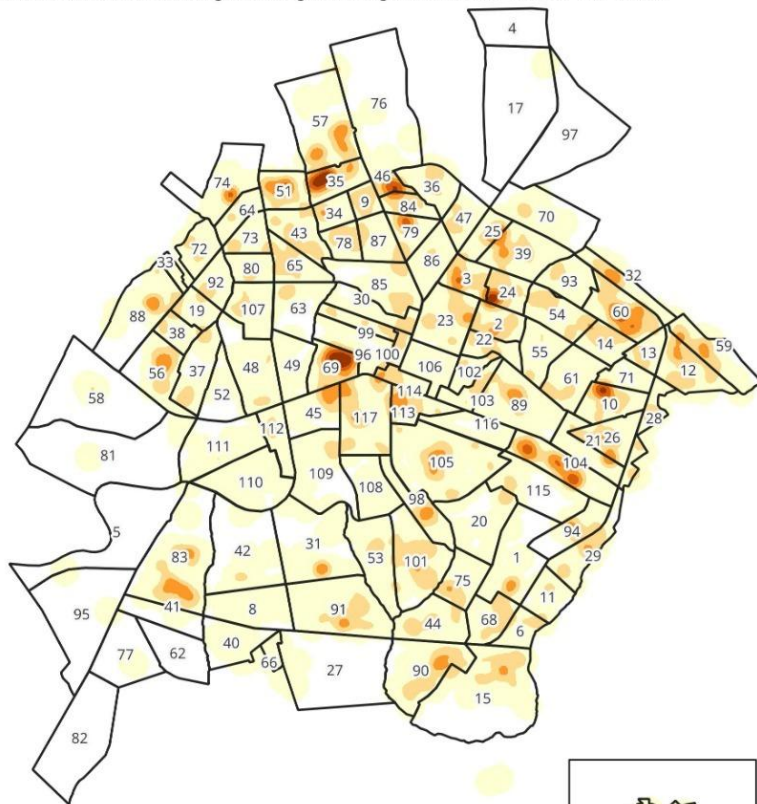


- 1 Aclimação Amp.
- 2 Alvorada Amp.
- 3 Alvorada II Amp.
- 4 CCZ
- 5 COCAMAR
- 6 Conj. Hab. Sol Nascente
- 7 Conj. Santa Terezinha
- 8 Conj. Habitacional I.V.N. Jr
- 9 Conj. Hermas M. Barros
- 10 Conj. Parigot de Souza
- 11 Conj. Porto Seguro
- 12 Conj. Requião
- 13 Conj. Requião II
- 14 Conj. Res. Branca Vieira
- 15 Conj. Res. Cidade Alta
- 16 Distrito de Iguatemi
- 17 Duzentão
- 18 Florianio
- 19 Hortencia I
- 20 Jardim Aclimação
- 21 Jd Liberdade
- 22 Jd. Alvorada
- 23 Jd. Alvorada I
- 24 Jd. Alvorada II
- 25 Jd. Alvorada III
- 26 Jd. América
- 27 Jd. Atami
- 28 Jd. Atlanta
- 29 Jd. Bertioga
- 30 Jd. Cidade Jardim
- 31 Jd. Cidade Monções
- 32 Jd. Colina Verde
- 33 Jd. Continental
- 34 Jd. Copacabana
- 35 Jd. Diamante
- 36 Jd. Dias
- 37 Jd. do Carmo
- 38 Jd. dos Passaros
- 39 Jd. Ebenezzer
- 40 Jd. Espanha

- 41 Jd. Hanover
- 42 Jd. Iguaçú
- 43 Jd. Império do Sol
- 44 Jd. Ipanema
- 45 Jd. Ipiranga
- 46 Jd. Kakogawa
- 47 Jd. Licce
- 48 Jd. Mandacaru
- 49 Jd. Mandacaru II
- 50 Jd. Marajoara
- 51 Jd. Monte Rey
- 52 Jd. Montreal
- 53 Jd. Novo Horizonte
- 54 Jd. Novo Oásis
- 55 Jd. Oásis
- 56 Jd. Olimpico
- 57 Jd. Oriental
- 58 Jd. Ouro Cola
- 59 Jd. Paulista
- 60 Jd. Piatã
- 61 Jd. Pinheiro
- 62 Jd. Portugal
- 63 Jd. Real
- 64 Jd. Reboças
- 65 Jd. Santa Helena
- 66 Jd. São Clemente
- 67 Jd. São Domingos
- 68 Jd. São Silvestre
- 69 Jd. Universitário
- 70 Lot. Sumaré
- 71 Loteamento Bom Jardim
- 72 Moradia Atenas
- 73 Paris III
- 74 Paris VI
- 75 Parque da Gávea
- 76 Portal das Torres
- 77 Posto Boa Vista
- 78 Pq. das Bandeiras
- 79 Pq. das Grevileas
- 80 Pq. das Laranjeiras



- 81 Pq. Industrial Bandeirantes
- 82 Pq. Industrial Sul
- 83 Pq. Itaipu
- 84 Pq. Res. Avenida
- 85 Pq. Res. Cidade Nova
- 86 Pq. Res. Eldorado
- 87 Pq. Res. Quebec
- 88 Pq. Residencial Andrea
- 89 Pq. Residencial Tuiuti
- 90 Pq. Tarumã
- 91 Recanto dos Magnatas
- 92 Res. Governador Ney Braga
- 93 Res. Paulino Carlos Filho
- 94 Residencial Aeroporto
- 95 Sub. Estação COPEL
- 96 UEM
- 97 UNINGÁ
- 98 Vila Bosque
- 99 Vila Esperança
- 100 Vila Esperança II
- 101 Vila Marumby
- 102 Vila Morangueira
- 103 Vila Morangueira Ampliação
- 104 Vila Nova
- 105 Vila Operária
- 106 Vila Santo Antonio
- 107 Vila Vardelina
- 108 Zona 02
- 109 Zona 04
- 110 Zona 05
- 111 Zona 06
- 112 Zona 06 Ampliação
- 113 Zona 07
- 114 Zona 07 Ampliação
- 115 Zona 08
- 116 Zona 10
- 117 Zona Central

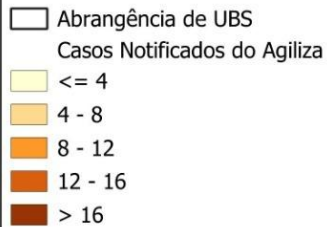


Elaboração: Paulo Oliveira (2024)

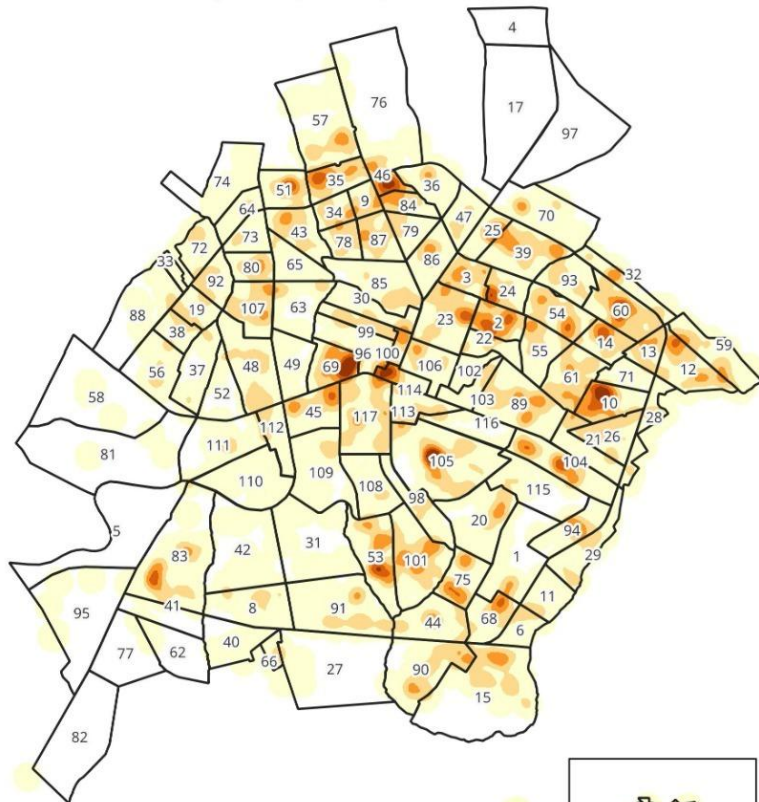
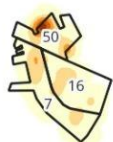


Mapa de Calor - Casos Notificados do Agiliza Dengue Maringá

Casos suspeitos de dengue enviados através do e-mail Agiliza Dengue Maringá das semanas 7, 8 e 9 - 2023/2024



- | | | |
|--------------------------------|--------------------------|---------------------------------|
| 1 Aclimação Amp. | 41 Jd. Hanover | 81 Pq. Industrial Bandeirantes |
| 2 Alvorada Amp. | 42 Jd. Iguaçu | 82 Pq. Industrial Sul |
| 3 Alvorada II Amp. | 43 Jd. Império do Sol | 83 Pq. Itaipu |
| 4 CCZ | 44 Jd. Ipanema | 84 Pq. Res. Avenida |
| 5 COCAMAR | 45 Jd. Ipiranga | 85 Pq. Res. Cidade Nova |
| 6 Conj. Hab. Sol Nascente | 46 Jd. Kakogawa | 86 Pq. Res. Eldorado |
| 7 Conj. Santa Terezinha | 47 Jd. Licce | 87 Pq. Res. Quebec |
| 8 Conj. Habitacional I.V.N. Jr | 48 Jd. Mandacaru | 88 Pq. Residencial Andrea |
| 9 Conj. Hermas M. Barros | 49 Jd. Mandacaru II | 89 Pq. Residencial Tuiuti |
| 10 Conj. Parigot de Souza | 50 Jd. Marajoara | 90 Pq. Tarumã |
| 11 Conj. Porto Seguro | 51 Jd. Monte Rey | 91 Recanto dos Magnatas |
| 12 Conj. Requião | 52 Jd. Montreal | 92 Res. Governador Ney Braga |
| 13 Conj. Requião II | 53 Jd. Novo Horizonte | 93 Res. Paulino Carlos Filho |
| 14 Conj. Res. Branca Vieira | 54 Jd. Novo Oásis | 94 Residencial Aeroporto |
| 15 Conj. Res. Cidade Alta | 55 Jd. Oásis | 95 Sub. Estação COPEL |
| 16 Distrito de Iguatemi | 56 Jd. Olímpico | 96 UEM |
| 17 Duzentão | 57 Jd. Oriental | 97 UNINGÁ |
| 18 Floriano | 58 Jd. Ouro Cola | 98 Vila Bosque |
| 19 Hortencia I | 59 Jd. Paulista | 99 Vila Esperança |
| 20 Jardim Aclimação | 60 Jd. Platã | 100 Vila Esperança II |
| 21 Jd. Liberdade | 61 Jd. Pinheiro | 101 Vila Marumby |
| 22 Jd. Alvorada | 62 Jd. Portugal | 102 Vila Morangureira |
| 23 Jd. Alvorada I | 63 Jd. Real | 103 Vila Morangureira Ampliação |
| 24 Jd. Alvorada II | 64 Jd. Rebouças | 104 Vila Nova |
| 25 Jd. Alvorada III | 65 Jd. Santa Helena | 105 Vila Operária |
| 26 Jd. América | 66 Jd. São Clemente | 106 Vila Santo Antonio |
| 27 Jd. Atami | 67 Jd. São Domingos | 107 Vila Vardelina |
| 28 Jd. Atlanta | 68 Jd. São Silvestre | 108 Zona 02 |
| 29 Jd. Bertioiga | 69 Jd. Universitário | 109 Zona 04 |
| 30 Jd. Cidade Jardim | 70 Lot. Sumaré | 110 Zona 05 |
| 31 Jd. Cidade Monções | 71 Loteamento Bom Jardim | 111 Zona 06 |
| 32 Jd. Colina Verde | 72 Moradia Atenas | 112 Zona 06 Ampliação |
| 33 Jd. Continental | 73 Paris III | 113 Zona 07 |
| 34 Jd. Copacabana | 74 Paris VI | 114 Zona 07 Ampliação |
| 35 Jd. Diamante | 75 Parque da Gávea | 115 Zona 08 |
| 36 Jd. Dias | 76 Portal das Torres | 116 Zona 10 |
| 37 Jd. do Carmo | 77 Posto Boa Vista | 117 Zona Central |
| 38 Jd. dos Passaros | 78 Pq. das Bandeiras | |
| 39 Jd. Ebenezzer | 79 Pq. das Greveleas | |
| 40 Jd. Espanha | 80 Pq. das Laranjeiras | |



0 1 2 km

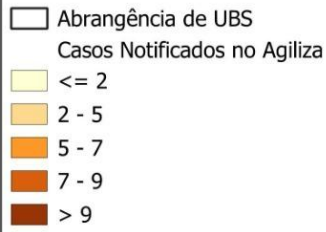


Elaboração: Paulo Oliveira (2024)



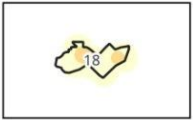
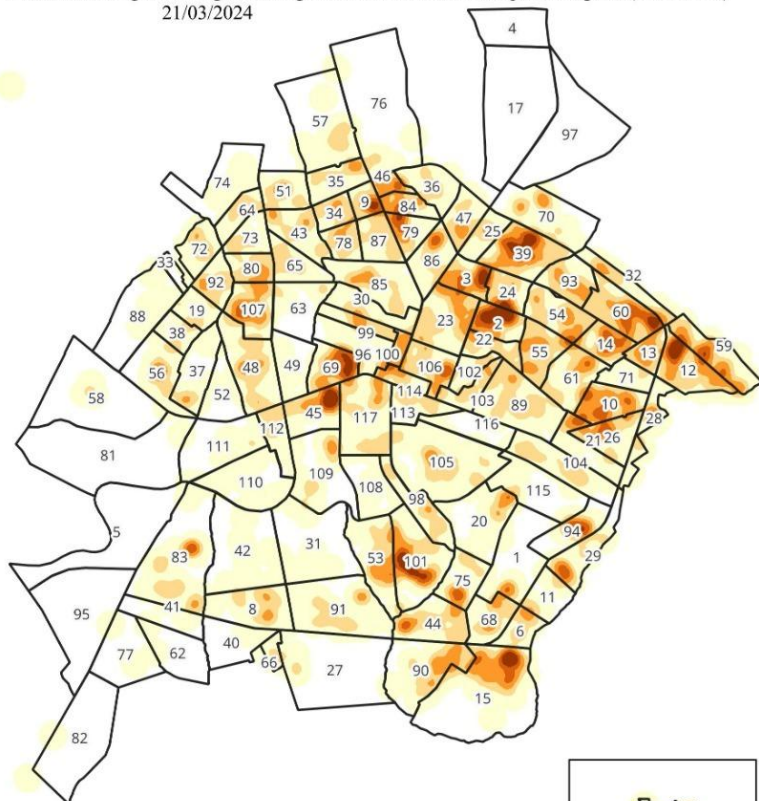
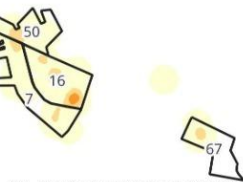
Mapa de Calor - Casos Notificados do Agiliza Dengue Maringá

Casos suspeitos de dengue enviados através do e-mail Agiliza Dengue Maringá das últimas 3 semanas epidemiológicas (10, 11 e 12)
21/03/2024



- 1 Aclimação Amp.
- 2 Alvorada Amp.
- 3 Alvorada II Amp.
- 4 CCZ
- 5 COCAMAR
- 6 Conj. Hab. Sol Nascente
- 7 Conj. Santa Terezinha
- 8 Conj. Habitacional I.V.N. Jr
- 9 Conj. Hermas M. Barros
- 10 Conj. Parigot de Souza
- 11 Conj. Porto Seguro
- 12 Conj. Requião
- 13 Conj. Requião II
- 14 Conj. Res. Branca Vieira
- 15 Conj. Res. Cidade Alta
- 16 Distrito de Iguatemi
- 17 Duzentão
- 18 Floriano
- 19 Hortencia I
- 20 Jardim Aclimação
- 21 Jd Liberdade
- 22 Jd. Alvorada
- 23 Jd. Alvorada I
- 24 Jd. Alvorada II
- 25 Jd. Alvorada III
- 26 Jd. América
- 27 Jd. Atami
- 28 Jd. Atlanta
- 29 Jd. Bertioga
- 30 Jd. Cidade Jardim
- 31 Jd. Cidade Monções
- 32 Jd. Colina Verde
- 33 Jd. Continental
- 34 Jd. Copacabana
- 35 Jd. Diamante
- 36 Jd. Dias
- 37 Jd. do Carmo
- 38 Jd. dos Passaros
- 39 Jd. Ebenezzer
- 40 Jd. Espanha

- 41 Jd. Hanover
- 42 Jd. Iguaçú
- 43 Jd. Império do Sol
- 44 Jd. Ipanema
- 45 Jd. Ipiranga
- 46 Jd. Kakogawa
- 47 Jd. Licce
- 48 Jd. Mandacaru
- 49 Jd. Mandacaru II
- 50 Jd. Marajoara
- 51 Jd. Monte Rey
- 52 Jd. Montreal
- 53 Jd. Novo Horizonte
- 54 Jd. Novo Oásis
- 55 Jd. Oásis
- 56 Jd. Olimpico
- 57 Jd. Oriental
- 58 Jd. Ouro Cola
- 59 Jd. Paulista
- 60 Jd. Piatã
- 61 Jd. Pinheiro
- 62 Jd. Portugal
- 63 Jd. Real
- 64 Jd. Reboças
- 65 Jd. Santa Helena
- 66 Jd. São Clemente
- 67 Jd. São Domingos
- 68 Jd. São Silvestre
- 69 Jd. Universitário
- 70 Lot. Sumaré
- 71 Loteamento Bom Jardim
- 72 Moradia Atenas
- 73 Paris III
- 74 Paris VI
- 75 Parque da Gávea
- 76 Portal das Torres
- 77 Posto Boa Vista
- 78 Pq. das Bandeiras
- 79 Pq. das Grevileas
- 80 Pq. das Laranjeiras



Elaboração: Paulo Oliveira (2024)



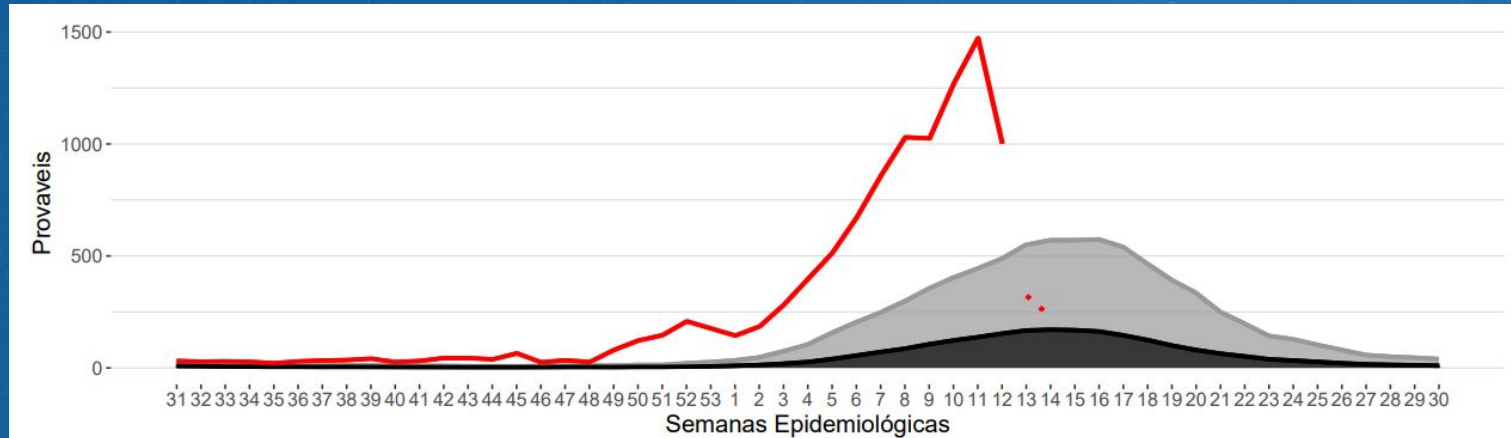
Índice de Infestação Predial e incidência por Unidade Básica de Saúde

UBS	Casos	IPP	Incidência por 100 mil hab	UBS	Casos	IPP	Incidência por 100 mil hab
Jd. Internorte	312	0,9	5276,5	Guaiapó/Requião	432	0,8	2207,7
V. Operária	293	0,8	3509,0	São Silvestre	158	2,1	2191,4
Portal das Torres	408	0,7	3370,5	Morangueira	366	1,8	2191,0
Piatã	407	0,8	3369,5	V. Vardelina	168	2,6	2156,1
Céu Azul	241	2,1	3305,4	Iguatemi	202	2,0	1932,8
Zona Sul	446	0,3	3275,1	Tuiuti	201	1,2	1903,2
V. Esperança	468	1,4	3214,3	Maringá Velho	147	1,1	1862,2
Zona 06	244	1,2	3213,5	Jd. Pinheiros	546	1,5	1811,2
Jd. Industrial	285	2,6	3001,9	Mandacaru	225	2,7	1648,2
Império do Sol	424	1,3	2903,1	Zona 07	375	1,7	1647,6
Floriano	71	2,6	2845,7	Jd. Universo	177	0,5	1589,4
Alvorada III	540	1,5	2768,8	Jd. Quebec	390	1,0	1559,9
Paraíso	246	2,1	2726,7	Jd. Alvorada I	194	1,5	1507,7
Aclimação	313	0,9	2567,9	Jd. Iguaçu	283	0,6	1468,4
Parigot de Souza	390	1,2	2434,2	Ney Braga	198	0,2	1454,7
Cidade Alta	315	0,5	2318,1	Jd. Olímpico	243	1,1	1442,6
Grevileas III	363	0,9	2209,8	Paris VI	146	0,2	1252,1



Diagrama de Controle - CASOS PROVÁVEIS

O diagrama de controle descreve de forma resumida a distribuição de frequências da doença para o período de um ano, baseado no comportamento observado da doença durante toda a série histórica disponível (a partir de 2007 excluindo-se os anos epidêmicos).



Na semana 9 foi(ram) registrado(s) 1025 caso(s) prováveis(s). O limite máximo tolerado era de 355 caso(s).

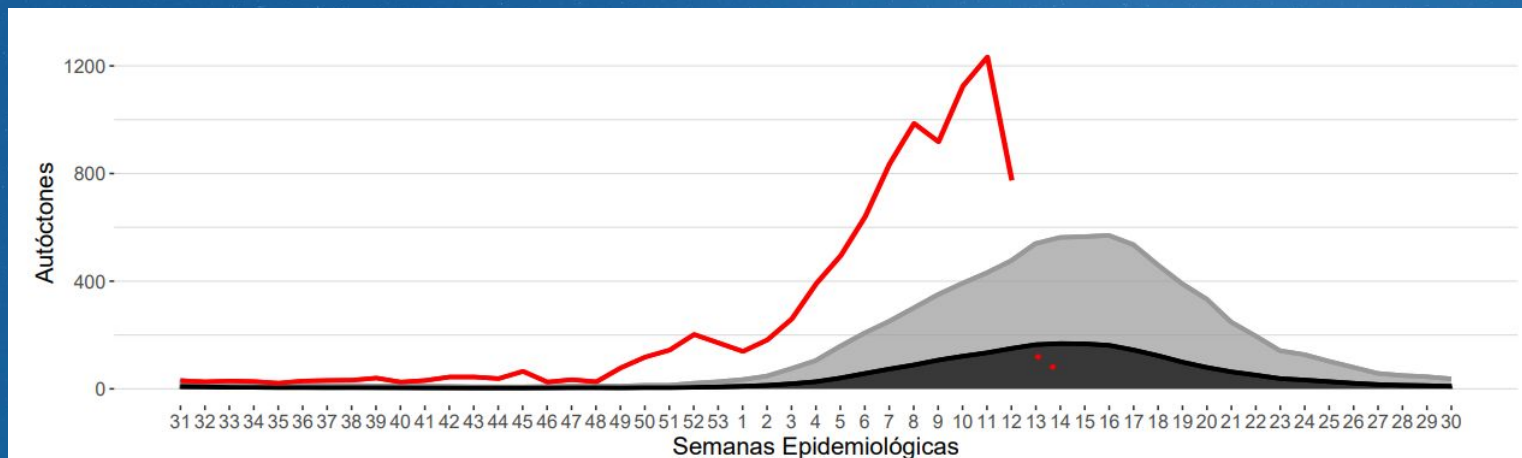
Na semana 10 foi(ram) registrado(s) 1270 caso(s) prováveis(s). O limite máximo tolerado era de 403 caso(s).

Na semana 11 foi(ram) registrado(s) 1473 caso(s) prováveis(s). O limite máximo tolerado era de 444 caso(s).

Na semana 12 foi(ram) registrado(s) 1001 caso(s) prováveis(s). O limite máximo tolerado era de 488 caso(s).

Diagrama de Controle - CASOS CONFIRMADOS

O diagrama de controle descreve de forma resumida a distribuição de frequências da doença para o período de um ano, baseado no comportamento observado da doença durante toda a série histórica disponível (a partir de 2007 excluindo-se os anos epidêmicos).



Na semana 9 foi(ram) registrado(s) 918 caso(s) autóctone(s). O limite máximo tolerado era de 350 caso(s).

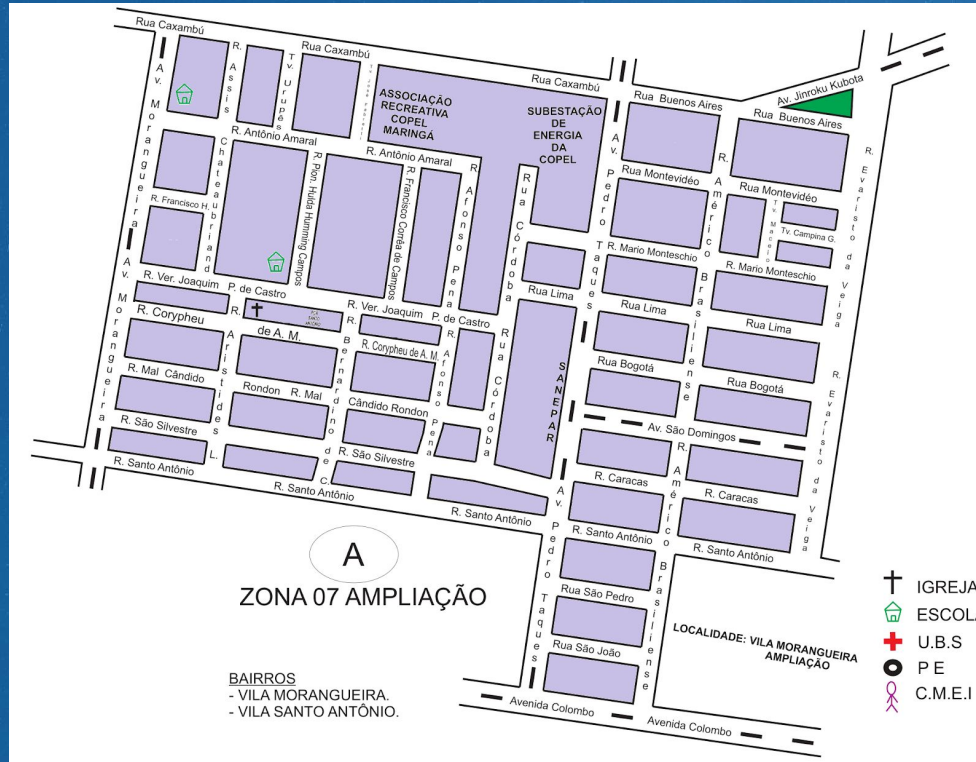
Na semana 10 foi(ram) registrado(s) 1125 caso(s) autóctone(s). O limite máximo tolerado era de 392 caso(s).

Na semana 11 foi(ram) registrado(s) 1233 caso(s) autóctone(s). O limite máximo tolerado era de 431 caso(s).

Na semana 12 foi(ram) registrado(s) 775 caso(s) autóctone(s). O limite máximo tolerado era de 476 caso(s).

27 de Janeiro de 2024 - Mutirão de fiscalização de má conservação de imóveis - Secretaria de Fazenda - Fiscalização Integrada


OS AGENTES DE COMBATE A DENGUE INTENSIFICARÃO AS VISITAS E ORIENTAÇÕES QUANTO A DENGUE NOS QUARTEIRÕES EM DESTAQUE NO MAPA, QUAL COMPREENDE A REGIÃO DA VILA MORANGUEIRA E VILA SANTA ANTÔNIO



A SEFAZ (FISCALIZAÇÃO INTEGRADA) ESTARÁ NA MESMA REGIÃO DURANTE A PRÓXIMA SEMANA, REALIZANDO A NOTIFICAÇÃO DE IMÓVEIS EM DESACORDO COM A LEGISLAÇÃO MUNICIPAL. SÃO APROXIMADAMENTE 2286 IMÓVEIS COM UMA POPULAÇÃO DE CERCA DE 4103 PESSOAS.



17 de Fevereiro de 2024 - Mutirão de fiscalização de má conservação de imóveis - Secretaria de Fazenda - Fiscalização Integrada



19 de fevereiro de 2024 - Limpeza de Residência



24 de Fevereiro de 2024 - Mutirão de fiscalização de má conservação de imóveis - Secretaria de Fazenda - Fiscalização Integrada

OS AGENTES DE COMBATE A DENGUE INTENSIFICARÃO AS VISITAS E ORIENTAÇÕES QUANTO A DENGUE NOS QUARTEIRÕES EM DESTAQUE NO MAPA, QUAL COMPREENDE A REGIÃO DO CONJ. PARIGOT DE SOUZA, LOTEAMENTO LIBERDADE II, III E IV E JARDIM DA GLÓRIA



A SEFAZ (FISCALIZAÇÃO INTEGRADA) ESTARÁ NA MESMA REGIÃO DURANTE A PRÓXIMA SEMANA, REALIZANDO A NOTIFICAÇÃO DE IMÓVEIS EM DESACORDO COM A LEGISLAÇÃO MUNICIPAL.

SÃO APROXIMADAMENTE 2930 IMÓVEIS COM UMA POPULAÇÃO DE CERCA DE 6696 PESSOAS.



02 de Março de 2024 - Mutirão de fiscalização de má conservação de imóveis - Secretaria de Fazenda - Fiscalização Integrada



16 de Março de 2024 - Ação de Mutirão aos Sábados - Visitas, orientações e recuperação de imóveis com os Agentes Ambientais




24 de Março de 2024 - Ação parque do Ingá




6 de Abril de 2024 - Mutirão de fiscalização de má conservação de imóveis - Secretaria de Fazenda - Fiscalização Integrada

OS AGENTES DE COMBATE A DENGUE INTENSIFICARÃO AS VISITAS E ORIENTAÇÕES QUANTO A DENGUE NOS **QUARTEIRÕES EM DESTAQUE** NO MAPA, QUAL COMPREENDE A REGIÃO DO CONJ. RES. HERMANN MORAES DE BARROS, PARQUE DAS PALMEIRAS E RESIDENCIAL COPACABANA




A SEFAZ (FISCALIZAÇÃO INTEGRADA) ESTARÁ NA MESMA REGIÃO DURANTE A PRÓXIMA SEMANA, REALIZANDO A NOTIFICAÇÃO DE IMÓVEIS EM DESACORDO COM A LEGISLAÇÃO MUNICIPAL.
SÃO APROXIMADAMENTE 1155 IMÓVEIS COM UMA POPULAÇÃO DE CERCA DE 2310 PESSOAS.

11 de Abril de 2024 - Palestra na Escola Estadual Elvira Balani dos Santos



13 de Abril de 2024 - Mutirão de fiscalização de má conservação de imóveis - Secretaria de Fazenda - Fiscalização Integrada

OS AGENTES DE COMBATE A DENGUE INTENSIFICARÃO AS VISITAS E ORIENTAÇÕES QUANTO A DENGUE NOS QUARTEIRÕES EM DESTAQUE NO MAPA, QUAL COMPREENDE A REGIÃO DO CONJ. CIDADE CANÇÃO, CONJ. JOÃO DE BARRO I E II, CHÁCARAS AEROPORTO, LOT MADRID, JARDIM PARAÍSO, RESIDENCIAL DOLORES DURAN II



A SEFAZ (FISCALIZAÇÃO INTEGRADA) ESTARÁ NA MESMA REGIÃO DURANTE A PRÓXIMA SEMANA, REALIZANDO A NOTIFICAÇÃO DE IMÓVEIS EM DESACORDO COM A LEGISLAÇÃO MUNICIPAL.

SÃO APROXIMADAMENTE 3090 IMÓVEIS COM UMA POPULAÇÃO DE CERCA DE 5950 PESSOAS.

Mobilização em Clubes de Serviços e Instituições Religiosas etc.




Reunião Técnica sobre UBV pesado com a 15ª Regional de Saúde



Equipe Feminina de UBV pesado

Borrifação Residual Intradomiciliar BRI - Aplicação UBS Zona 07



Ações conjuntas com Polícia Civil e IAM nos imóveis em situação de risco à saúde pública





BOLETIM INFORMATIVO

Agravos	Notificados	CASOS CONFIRMADOS E DESCARTADOS			Em análise	Óbitos
		Autóctone	Importado	Descartados		
DENGUE	24033	16738*	00	6817	478	04
CHIKUNGUNYA	45	00	02	29	14	00
ZIKA VÍRUS	10	00	00	10	00	00
FEBRE AMARELA	00	00	00	00	00	00

*Dengue = 16738 casos, sendo Dengue com sinal de alarme = 559 casos | Dengue grave = 08 casos

*Nota: o boletim desta semana teve dados acrescentados de semanas anteriores que não haviam sido enviados pelas Unidades Notificadoras em tempo oportuno.

Diferença nos NOTIFICADOS DENGUE (1160)

Diferença nos CONFIRMADOS DENGUE (1009)



BOLETIM INFORMATIVO

Caracterização dos Óbitos por Dengue residentes de Maringá

SEXO	IDADE	COMORBIDADES	DATA DO ÓBITO
Mulher	48 anos	Sim	19/02/2024
Mulher	53 anos	Sim	27/02/2024
Mulher	28 anos	Não	27/03/2024
Mulher	29 anos	Sim	12/04/2024

Gerente de Epidemiologia: Maria Paula Jacobucci Botelho

Médico Responsável: Edgar Junji Ito

Diretora de Vigilância em Saúde: Ana Carolina Carnelossi

Enfermeira Responsável: Fabíola Cristine Arpiní Miguel Pissioli

Secretária de Saúde: Leydiane Karina Rissardo


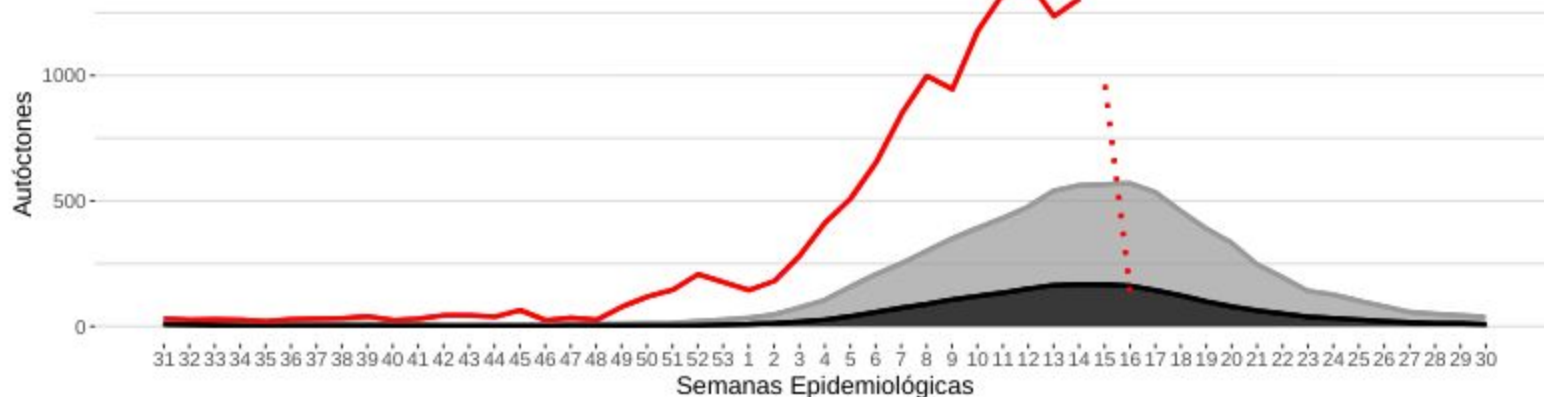


Diagrama de Controle - CASOS CONFIRMADOS



Na semana 11 foi(ram) registrado(s) 1328 caso(s) autóctone(s). O limite máximo tolerado era de 431 caso(s).

Na semana 12 foi(ram) registrado(s) 1373 caso(s) autóctone(s). O limite máximo tolerado era de 476 caso(s).

Na semana 13 foi(ram) registrado(s) 1236 caso(s) autóctone(s). O limite máximo tolerado era de 540 caso(s).

Na semana 14 foi(ram) registrado(s) 1307 caso(s) autóctone(s). O limite máximo tolerado era de 563 caso(s).

Na semana 15 foi(ram) registrado(s) 962 caso(s) autóctone(s). O limite máximo tolerado era de 566 caso(s).

A Dengue se combate todos os dias
e é um dever meu,
seu e de todos...

Obrigado!



PREFEITURA DO MUNICÍPIO DE MARINGÁ

Gabinete do Prefeito

Chefia de Gabinete

Gerência de Controle de Atos Legislativos

Av. XV de Novembro, 701, Anexo do Paço Municipal - Bairro Centro, Maringá/PR

CEP 87013-230, Telefone: (44) 3221-1506 - www2.maringa.pr.gov.br

Ofício nº 2685/2024 - GAPRE

Maringá, 24 de julho de 2024.

A Sua Excelência o Senhor

MÁRIO MASSAO HOSSOKAWA

Presidente da Câmara Municipal de Maringá

Nesta

Senhor Presidente,

Em atenção à Requerimento 215/2024 (SEI nº 3517317), apresentado pelo Vereador **Belino Bravin Filho**, que solicita se há possibilidade de determinar a pulverização das vias públicas do Distrito de Floriano, por meio de veículos fumacê, com a finalidade de eliminar os mosquitos que transmitem a Dengue, devido à grande quantidade de casos confirmados da doença no mencionado Distrito, anexamos o Ofício 38 (SEI nº 4257419) da Secretaria Municipal de Saúde, Anexo 2024 - Boletim LIRA I (SEI nº 4257714) e o Anexo 2024 - Boletim LIRA II (SEI nº 4257715).

Respeitosamente



Documento assinado eletronicamente por **Domingos Trevizan Filho, Chefe de Gabinete**, em 26/07/2024, às 17:13, conforme horário oficial de Brasília, com fundamento na [Medida Provisória nº 2200-2, de 24 de agosto de 2001](#) e [Decreto Municipal nº 871, de 7 de julho de 2020](#).



A autenticidade deste documento pode ser conferida no site https://sei.maringa.pr.gov.br/sei/controlador_externo.php?acao=documento_conferir&id_orgao_acesso_externo=0, informando o código verificador **4273047** e o código CRC **C1FC8B46**.